



MAURICIO BRUNO CERONI ACOSTA

Doctor en Geografía



mauricio.ceroni@cur.edu.uy
https://www.researchgate.net/profile/Mauricio_Ceroni

SNI

Ciencias Sociales / Geografía Económica y Social
Categorización actual: Nivel I (Activo)

Fecha de publicación: 22/12/2025
Última actualización: 22/12/2025

Datos Generales

INSTITUCIÓN PRINCIPAL

Universidad de la República/ Centro Universitario Rivera/ Centro Universitario Regional Noreste / Uruguay

DIRECCIÓN INSTITUCIONAL

Institución: Universidad de la República / Centro Universitario Rivera / Sector Educación Superior/Público

Dirección: Itzaingó 667 / 40000

País: Uruguay / Rivera / Rivera

Teléfono: 46226313

Correo electrónico/Sitio Web: mauricio.ceroni@cur.edu.uy <http://www.rivera.udelar.edu.uy/>

Formación

Formación académica

CONCLUIDA

DOCTORADO

Doctorado en Geografía (2014 - 2018)

Univ. Nal. Autónoma de México, México

Título de la disertación/tesis/defensa: Espacio Agrario en el Uruguay: Principales Transformaciones territoriales durante el comienzo del siglo XXI

Tutor/es: Alejandra Toscana Aparicio

Obtención del título: 2018

Sitio web de la disertación/tesis/defensa:

<http://132.248.9.195/ptd2018/septiembre/0780132/Index.html>

Palabras Clave: Uruguay Territorio Espacio Agrario Latinoamerica

Áreas de conocimiento:

Ciencias Sociales / Geografía Económica y Social / Geografía Económica y Social / Geografía Agraria

MAESTRÍA

Maestría en Ciencias Ambientales (2009 - 2013)

Universidad de la República - Facultad de Ciencias, Uruguay

Título de la disertación/tesis/defensa: Intensificación agraria en los sistemas ambientales del Uruguay: Evaluación multiescalar de la Productividad Primaria Neta

Tutor/es: Marcel Achkar

Obtención del título: 2013

Sitio web de la disertación/tesis/defensa: <http://www.bib.fcien.edu.uy/files/etd/maca/uy24-16500.pdf>

Palabras Clave: Intensificación Agraria Productividad Primaria Neta Multiescalar

Áreas de conocimiento:

Ciencias Naturales y Exactas / Ciencias de la Tierra y relacionadas con el Medio Ambiente / Ciencias Medioambientales /

GRADO

Licenciatura en Geografía (2003 - 2008)

Universidad de la República - Facultad de Ciencias, Uruguay

Título de la disertación/tesis/defensa: Análisis Espacio-Temporal del Balance Hídrico en Uruguay:

Disponibilidad de agua para el rodeo Ganadero 1980-2006

Tutor/es: Marcel Achkar Borrás

Obtención del título: 2009

Palabras Clave: Variabilidad Climática Uruguay Ganadería

Áreas de conocimiento:

Ciencias Naturales y Exactas / Ciencias de la Tierra y relacionadas con el Medio Ambiente / Geografía Física / Climatología Agraria

Formación complementaria

CONCLUIDA

CURSOS DE CORTA DURACIÓN

Seminario del Idioma, Cultura y Tradiciones de China (08/2025 - 08/2025)

Sector Educación Superior/Público / Universidad Tecnológica / Instituto Tecnológico Regional Norte, Uruguay

40 horas

Palabras Clave: Enseñanza Mandarín Cultura

Áreas de conocimiento:

Humanidades / Lengua y Literatura / Estudios Generales del Lenguaje /

Enseñar en línea en condiciones de emergencia (05/2020 - 06/2020)

Sector Educación Superior/Público / Universidad de la República / Comisión Sectorial de Enseñanza, Uruguay

30 horas

Palabras Clave: Enseñanza digital Método y Herramientas de Evaluación

Áreas de conocimiento:

Humanidades / Otras Humanidades / Otras Humanidades / Educación

Los medios rurales y los sistemas alimentarios entre local y global (11/2019 - 11/2019)

Sector Educación Superior/Público / Universidad de la República / Facultad de Arquitectura, Diseño y Urbanismo, Uruguay

20 horas

Palabras Clave: Geopolítica de la agricultura Gobernanza de los sistemas agroalimentarios relaciones campo-ciudad

Áreas de conocimiento:

Ciencias Sociales / Geografía Económica y Social / Geografía Económica y Social / Geografía agraria

La expansión del capital transnacional en el continente latinoamericano (07/2017 - 07/2017)

Sector Extranjero/Internacional/Otros / Consejo Latinoamericano de Ciencias Sociales (CLACSO), Argentina

35 horas

Áreas de conocimiento:

Ciencias Sociales / Otras Ciencias Sociales / Ciencias Sociales Interdisciplinarias / Economía Política

Generación y análisis de series de tiempo con imágenes satelitales. (08/2016 - 12/2016)

Sector Extranjero/Internacional/Otros / Univ. Nal. Autónoma de México / Instituto de Geografía, México

45 horas

Áreas de conocimiento:

Ingeniería y Tecnología / Otras Ingenierías y Tecnologías / Otras Ingenierías y Tecnologías / Sensoramiento Remoto

Producción del espacio (08/2016 - 12/2016)

Sector Extranjero/Internacional/Otros / Univ. Nal. Autónoma de México / Facultad de Filosofía Letras, México

45 horas

Áreas de conocimiento:

Ciencias Sociales / Geografía Económica y Social / Geografía Económica y Social /

Metodología de la investigación (08/2016 - 11/2016)

Sector Extranjero/Internacional/Otros / Univ. Nal. Autónoma de México / Facultad de Filosofía y Letras , México

45 horas

Áreas de conocimiento:

Ciencias Sociales / Otras Ciencias Sociales / Otras Ciencias Sociales / Metodología

Debates contemporáneos en geografía (02/2016 - 05/2016)

Sector Extranjero/Internacional/Otros / Univ. Nal. Autónoma de México , México

45 horas

Áreas de conocimiento:

Ciencias Sociales / Otras Ciencias Sociales / Otras Ciencias Sociales / Geografía

Desarrollo Rural y su conceptualización (09/2015 - 12/2015)

Sector Extranjero/Internacional/Otros / Universidad Autónoma Metropolitana - Xochimilco / Departamento de Ciencias Sociales , México

120 horas

Áreas de conocimiento:

Ciencias Sociales / Otras Ciencias Sociales / Ciencias Sociales Interdisciplinarias / Desarrollo rural

Pensamiento geográfico crítico latinoamericano (09/2015 - 12/2015)

Sector Extranjero/Internacional/Otros / Consejo Latinoamericano de Ciencias Sociales (CLACSO) , Argentina

120 horas

Áreas de conocimiento:

Ciencias Sociales / Otras Ciencias Sociales / Otras Ciencias Sociales / Geografía Crítica

Soberanía Alimentaria y desarrollo local en América Latina (01/2015 - 05/2015)

Sector Extranjero/Internacional/Otros / Univ. Nal. Autónoma de México / Facultad de Ciencias Políticas y Sociales , México

64 horas

Áreas de conocimiento:

Ciencias Agrícolas / Otras Ciencias Agrícolas / Otras Ciencias Agrícolas / Sociología Rural

Espacio, Territorio y Prácticas Geopolíticas (01/2015 - 05/2015)

Sector Extranjero/Internacional/Otros / Univ. Nal. Autónoma de México / Facultad de Filosofía y Letras , México

Áreas de conocimiento:

Ciencias Sociales / Geografía Económica y Social / Geografía Económica y Social / Geopolítica

Procesamiento de imágenes satelitales (10/2014 - 11/2014)

Sector Extranjero/Internacional/Otros / Universidad Federal de Alagoas , Brasil

60 horas

Palabras Clave: NDVI Geoprocesamiento

Geografía Rural y sistemas productivos su conceptualización (08/2014 - 08/2014)

Sector Extranjero/Internacional/Otros / Univ. Nal. Autónoma de México / Instituto de Geografía , México

40 horas

Áreas de conocimiento:

Ciencias Sociales / Geografía Económica y Social / Geografía Económica y Social / Geografía Agraria

Teoría de la Renta del Suelo (01/2013 - 01/2013)

Sector Educación Superior/Público / Universidad de la República / Facultad de Veterinaria , Uruguay

20 horas

Palabras Clave: Economía

Áreas de conocimiento:

Ciencias Sociales / Ciencia Política / Ciencia Política / Economía Crítica

Training Institute on Land Use Change Analysis and Water and Food Security in the La Plata Basin Region (01/2011 - 01/2011)

Sector Extranjero/Internacional/Otros / Instituto Interamericano para la Investigación del Cambio Global , Estados Unidos

90 horas

Palabras Clave: Hidrología Cambios de uso de la tierra Sistemas de Información Geográfica Areas de conocimiento:

Ciencias Naturales y Exactas / Ciencias de la Tierra y relacionadas con el Medio Ambiente / Ciencias Medioambientales / Cambios de uso de la tierra

Vulnerabilidad climática y ambiental en la región de la Cuenca del Plata (01/2011 - 01/2011)

Sector Extranjero/Internacional/Otros / Instituto Interamericano para la Investigación del Cambio Global , Estados Unidos

60 horas

Palabras Clave: Cuenca Hidrográfica Vulnerabilidad Modelos de Simulación

Manejo de Base de Datos en Exel (01/2009 - 01/2009)

Sector Empresas/Privado / Empresa Privada / Informática Integral , Uruguay

30 horas

Palabras Clave: Datos Subtotales Macros Filtros

Areas de conocimiento:

Ingeniería y Tecnología / Ingeniería Eléctrica, Ingeniería Electrónica e Ingeniería de la Información / Hardware y Arquitectura de Computadoras /

Agricultura y organización del espacio (01/2008 - 01/2008)

Sector Extranjero/Internacional/Otros / Universidad Federal de Santa María , Brasil

Palabras Clave: Sistemas productivos agrarios Espacio

Areas de conocimiento:

Ciencias Naturales y Exactas / Ciencias de la Tierra y relacionadas con el Medio Ambiente / Geociencias multidisciplinaria / Geografía Agraria

Extensao sobre cartografia digital (01/2006 - 01/2006)

Sector Extranjero/Internacional/Otros / Universidade Estadual Paulista , Brasil

12 horas

Ordenamiento Ambiental del Territorio (03/2004 - 04/2004)

Sector Educación Superior/Público / Universidad de la República / Facultad de Ciencias , Uruguay

20 horas

Palabras Clave: Ordenamiento territorial Política pública

Areas de conocimiento:

Ciencias Naturales y Exactas / Ciencias de la Tierra y relacionadas con el Medio Ambiente / Geografía Física / Gestión del Territorio

PARTICIPACIÓN EN EVENTOS

Seminario sobre Interdisciplina 2013 (2013)

Tipo: Seminario

Institución organizadora: Espacio Interdisciplinario-UdelaR, Uruguay

Palabras Clave: Interdisciplina

Areas de conocimiento:

Ciencias Sociales / Otras Ciencias Sociales / Ciencias Sociales Interdisciplinarias /

I Taller: Dinámica de las propiedades del suelo bajo diferentes usos y manejos (2010)

Tipo: Taller

Institución organizadora: SUCS, Uruguay

Palabras Clave: Uso y manejo de Suelos

Efectos de la Agricultura, la Lechería, La Ganadería en el recurso natural suelo: Impactos y Propuestas (2009)

Tipo: Simposio

Institución organizadora: INIA, Uruguay

Palabras Clave: Suelo Uso y Manejo

Areas de conocimiento:

Ciencias Agrícolas / Otras Ciencias Agrícolas / Otras Ciencias Agrícolas /

II Encuentro de Estudiantes de Geografía del Uruguay (2008)

Tipo: Encuentro

Institución organizadora: Udelar-IPA-CERP, Uruguay

Introducción a la Percepción Remota. 8 horas Responsable: Ing Fot. Ariel Perez Rivella (2007)

Tipo: Otro

Institución organizadora: SELPER, Uruguay

Aplicaciones a la Percepción Remota. 8 horas Responsable: Ing Fot. Ariel Perez Rivella (2007)

Tipo: Otro

Institución organizadora: Selper, Uruguay

I Encuentro de Estudiantes de Geografía del Uruguay (2007)

Tipo: Encuentro

Institución organizadora: Udelar- IPA-CERP, Uruguay

VII Semana de Geografía e II Encontro de estudantes da Licenciatura em Geografia. (2006)

Tipo: Encuentro

Institución organizadora: Universidad Estadual Paulista, Brasil

Palabras Clave: Geografía

Áreas de conocimiento:

Ciencias Naturales y Exactas / Ciencias de la Tierra y relacionadas con el Medio Ambiente / Geografía Física /

XIV Encontro Sul-Mato-Grossense de Geógrafos. (2006)

Tipo: Encuentro

Institución organizadora: Universidad Federal de Matogrosso do Sul, Brasil

Palabras Clave: Geografía

Áreas de conocimiento:

Ciencias Sociales / Geografía Económica y Social / Ciencias Medioambientales /

Encuentro Nacional de Estudiantes de Geografía (2005)

Tipo: Encuentro

Institución organizadora: Universidad Nacional de Mar del Plata, Argentina

Palabras Clave: Geografía

Áreas de conocimiento:

Ciencias Sociales / Geografía Económica y Social / Ciencias Medioambientales /

Encuentro Regional de Cooperación en el espacio Costero (2004)

Tipo: Encuentro

Institución organizadora: EcoPlata, FrePlata, Gapas, Probides, Uruguay

Taller de aplicación de SIG para la Gestión de Cuenca. Curso Teórico- práctico (2004)

Tipo: Taller

Institución organizadora: Udelar, Uruguay

Áreas de conocimiento:

Ciencias Naturales y Exactas / Ciencias de la Tierra y relacionadas con el Medio Ambiente / Geografía Física / SIG

Encuentro entre patrimonio y ambiente: La diversidad territorial del Uruguay. (2004)

Tipo: Encuentro

Institución organizadora: FC- Laboratorio de Desarrollo Sustentable y Gestión Ambiental del Territorio, Uruguay

Idiomas

Portugués

Entiende muy bien / Habla muy bien / Lee muy bien / Escribe bien

Francés

Lee bien /

Inglés

Entiende regular / Habla regular / Lee bien / Escribe regular

Áreas de actuación

CIENCIAS SOCIALES

Geografía Económica y Social / Geografía Económica y Social / Geografía Agraria

CIENCIAS SOCIALES

Geografía Económica y Social / Geografía Económica y Social / Producción del Espacio

CIENCIAS SOCIALES

Geografía Económica y Social / Geografía Económica y Social / Movimientos sociales

CIENCIAS SOCIALES

Otras Ciencias Sociales / Ciencias Sociales Interdisciplinarias / Agroecología

CIENCIAS NATURALES Y EXACTAS

Ciencias de la Tierra y relacionadas con el Medio Ambiente / Ciencias Medioambientales / Metabolismo social-natural

Actuación profesional

SECTOR EXTRANJERO/INTERNACIONAL/OTROS - BRASIL

Universidad Estadual de Rio Grande do Sul / Santana do Livramento

VÍNCULOS CON LA INSTITUCIÓN

Profesor visitante (10/2020 - a la fecha)

2 horas semanales

ACTIVIDADES

DOCENCIA

Desarrollo Territorial e Agroecología (10/2019 - a la fecha)

Especialización

Invitado

Asignaturas:

Introdução ao Desenvolvimento Territorial, 30 horas, Teórico-Práctico

Movimentos sociais e metodologias participativas, 30 horas, Teórico

Territorialidades e movimentos populares do campo, 30 horas, Teórico

Áreas de conocimiento:

Ciencias Sociales / Otras Ciencias Sociales / Ciencias Sociales Interdisciplinarias / Desarrollo Rural

SECTOR EDUCACIÓN SUPERIOR/PÚBLICO - UNIVERSIDAD DE LA REPÚBLICA - URUGUAY

Centro Universitario Regional NorEste / Polo de Desarrollo Universitario - Sistemas Territoriales Complejos

VÍNCULOS CON LA INSTITUCIÓN

Funcionario/Empleado (02/2019 - a la fecha) Trabajo relevante

Asistente 40 horas semanales / Dedicación total

Escalafón: Docente

Grado: Grado 2

Cargo: Efectivo

ACTIVIDADES

LÍNEAS DE INVESTIGACIÓN

Observatorio de la Cuestión Agraria del Uruguay (03/2020 - a la fecha)

El Observatorio de la Cuestión Agraria del Uruguay (OCAU) es un grupo de trabajo multidisciplinario perteneciente a la Universidad de la República conformado por diversas unidades académicas de distintos servicios. Tiene como propósito abordar desde una mirada crítica y multidimensional la descripción y el análisis del cambio agrario, en el Uruguay reciente, estimulando a la reflexión del conjunto de la sociedad agraria uruguaya. Pretende ser un espacio de intercambio con movimientos y organizaciones sociales que día a día producen sus relaciones sociales en el espacio agrario del Uruguay.

Mixta

5 horas semanales , Coordinador o Responsable

Equipo: CERONI. M , Sarachu, G , Riet, J , Méndez, S

Palabras clave: Cuestión Agraria Territorios Agrarios Capital Agrario Movimientos Sociales

Uruguay

Areas de conocimiento:

Ciencias Sociales / Otras Ciencias Sociales / Ciencias Sociales Interdisciplinarias / Cuestión Agraria

Laboratorios de tecnologías socio-ambientales como estrategia de gestión ambiental participativa (08/2023 - a la fecha)

La presente propuesta se encuentra enmarcada en un proceso de educación ambiental, que presenta como meta la resolución de problemas a partir de diagnósticos ambientales participativos y ejecución de proyectos con comunidades a través de Laboratorios de Tecnologías Socioambientales (LabTSA). De esta manera, se busca desarrollar alternativas para problemas de pequeñas comunidades rurales, generando procesos de diagnósticos ambientales participativos y la exploración en distintas ecotecnias entre la comunidad local; desde un análisis contextualizado, y una perspectiva de responsabilidades compartidas y diferenciadas para el desarrollo local.

Aplicada

2 horas semanales

Centro Universitario Regional Noreste, Sede Rivera , Integrante del equipo

Equipo: CERONI. M , Lavaggi, M.L

Palabras clave: Diagnóstico socioambiental Agua Ecotecnias Ruralidad

Areas de conocimiento:

Ciencias Sociales / Otras Ciencias Sociales / Ciencias Sociales Interdisciplinarias / Educación ambiental

Producción del Espacio social (03/2019 - a la fecha)

El desarrollo de esta línea de investigación transita por analizar y comprender las diversas formas de producción del espacio que presentan los sujetos en América Latina, con foco en los sectores de mayor transformación territorial, como es el desarrollo de los Megaproyectos, tanto en el espacio agrario como urbano. Entendiendo a la producción del espacio como la reorganización de la totalidad material, compuesta por la conjunción de los objetos y acciones de la primera naturaleza (naturaleza no humana), o sea los objetos que son producidos por los procesos ?naturales? (agua, aire, suelo) mediante la acción natural (erosión, movimientos tectónicos, radiación solar, entre otros), y los objetos y acciones de la segunda naturaleza, o sea objetos producidos por la sociedad mediante la acción principal, el trabajo humano, cuya finalidad es la satisfacción de una necesidad individual y social. Para este caso con foco en la sociedad moderna capitalista, mediado por el desarrollo de las fuerzas productivas técnicas.

Mixta

5 horas semanales , Coordinador o Responsable

Equipo: CERONI. M

Palabras clave: Producción del Espacio Fuerzas productivas Conflictos territoriales Megaproyectos

Areas de conocimiento:

Ciencias Sociales / Otras Ciencias Sociales / Ciencias Sociales Interdisciplinarias / Producción del Espacio

PROYECTOS DE INVESTIGACIÓN Y DESARROLLO

Intensidad asociativa y políticas públicas: El acceso colectivo a tierras públicas en el espacio agrario del Uruguay reciente (04/2025 - a la fecha)

El proyecto apunta a describir la política pública de adjudicación de tierras a colectivos en el marco del conjunto de políticas públicas vinculadas al acceso a tierra, desarrollo rural y ambiente.

3 horas semanales
Integrante del Equipo
En Marcha
RRHH formados en el proyecto:
Pregrado:1
Doctorado:1
Financiación:
Comisión Sectorial de Investigación Científica, Uruguay, Apoyo financiero
Equipo: CERONI. M , RIET CORREA J. (Responsable) , Etchebarne, V , Guedes Bica, Emiliano , SARACHU, G.
Palabras clave: Territorialidad Procesos asociativos Instituto Nacional de Colonización Uruguay
Areas de conocimiento:
Ciencias Sociales / Otras Ciencias Sociales / Ciencias Sociales Interdisciplinarias /

Movimientos socioterritoriales en perspectiva crítica y comparada (02/2023 - a la fecha)

El Grupo de trabajo CLACSO se dedicará al relevamiento de documentos sobre movimientos socioespaciales y socioterritoriales urbanos y rurales, mediante la herramienta Google Alerta. Nuestros criterios de selección están relacionados a la existencia de acción colectiva y protagonismo de al menos un movimiento social en la misma. Nos interesa también relevar la presencia de otras instituciones y la vinculación de dichas acciones con los Objetivos de Desarrollo Sostenible (ODS). El propósito es construir una matriz de información donde se registran y sistematizan documentos periodísticos (crónicas, noticias, editoriales, notas de opinión), informes institucionales y boletines informativos, panfletos y otros materiales documentales en formato escrito y audiovisual disponibles en sitios web y redes sociales administrados por agencias de prensa (públicas y privadas), referidos a las acciones de los movimientos

1 horas semanales

Extensión

Integrante del Equipo

En Marcha

RRHH formados en el proyecto:

Pregrado:2

Especialización:1

Maestría/Magister:4

Maestría/Magister prof:2

Doctorado:3

Financiación:

CLACSO, Argentina, Cooperación

Equipo: CERONI. M , Díaz, E (Responsable) , Torres, F (Responsable) , Corporán, J (Responsable)

Palabras clave: América latina Movimientos sociales Territorio

Areas de conocimiento:

Ciencias Sociales / Otras Ciencias Sociales / Ciencias Sociales Interdisciplinarias / Movimientos sociales

Estrategias de resistencia y adaptación de la ganadería familiar ante las sequías (04/2024 - a la fecha)

Nos proponemos generar conocimiento sobre las formas en que la última sequía agronómica (2022) ha afectado a las familias dedicadas a la producción ganadera, principalmente aquellas que cumplen con los criterios de la definición de Productor Familiar del MGAP. Junto con conocer el impacto, nos proponemos indagar sobre cuáles fueron las estrategias y medidas que han tomado para hacer frente a ese evento climático, tanto a nivel productivo, económico, financiero, arreglos familiares, cambios en la planificación productiva y también familiar, entre otras. Esta situación será observada en dos regiones distintas, en el norte y en el sur del país, debido a que las características sociales, ambientales y productivas son diferentes. Así mismo, la ganadería familiar en ambas regiones viene siendo presionada por el avance de otros sectores productivos del agro, tales como la forestación y la agricultura de secano, lo que significa que las explotaciones ganaderas familiares se vuelven aún más vulnerables a los efectos de las sequía

2 horas semanales

Investigación

Integrante del Equipo

En Marcha

RRHH formados en el proyecto:

Doctorado:1

Financiación:

Comisión Sectorial de Investigación Científica, Uruguay, Apoyo financiero

Equipo: CERONI. M , González, A , Parrilla, G , Suarez, C , Piedracueva, M (Responsable)

Palabras clave: Sequía Ganadería Familiar Agroecología

Áreas de conocimiento:

Ciencias Sociales / Otras Ciencias Sociales / Ciencias Sociales Interdisciplinarias /

Territorialidad asociativa: Sus diversas formas de organización social en el Uruguay reciente (04/2021 - 03/2023)

El objetivo general del proyecto es caracterizar los procesos de territorialidad asociativa en el Uruguay durante el siglo XXI en relación al desarrollo de la política agraria nacional.

4 horas semanales

Universidad de la República

Investigación

Coordinador o Responsable

Concluido

RRHH formados en el proyecto:

Maestría/Magister:3

Doctorado:2

Financiación:

Comisión Sectorial de Investigación Científica, Uruguay, Apoyo financiero

Equipo: CERONI. M (Responsable), Sarachu. G (Responsable)

Palabras clave: Territorios agrarios Procesos asociativos Políticas Públicas

Áreas de conocimiento:

Ciencias Sociales / Otras Ciencias Sociales / Ciencias Sociales Interdisciplinarias / Agrarias

Praxis espacial. Geopolítica entre clases sociales en América Latina (01/2019 - 12/2021)

Desarrollar, profundizar y difundir en la teoría social una propuesta teórica y de caracterización histórica que evalúe la vigencia de los procesos geopolíticos entre clases sociales antagónicas en América Latina como un proceso político de primer orden que emergió en las últimas dos décadas.

Proyecto PAPIIT IN300719

2 horas semanales

Universidad Nacional Autónoma de México, Facultad de Filosofía y Letras

Investigación

Integrante del Equipo

Concluido

RRHH formados en el proyecto:

Pregrado:1

Maestría/Magister:1

Maestría/Magister prof:1

Doctorado:2

Equipo: CERONI. M, León. E (Responsable), Velázquez. S

Palabras clave: América Latina Bienes de la naturaleza Clases Sociales Geopolítica

Áreas de conocimiento:

Ciencias Sociales / Geografía Económica y Social / Geografía Económica y Social / Geopolítica

Grupo Interdisciplinario de la Cuestión Agraria (02/2020 - 04/2021)

El objetivo general de esta propuesta es generar un grupo de trabajo académico interdisciplinario de reflexión, debate y discusión crítica sobre la cuestión agraria uruguaya en el largo plazo (siglos XIX, XX y XXI). Sus objetivos específicos son: 1. Presentar la evolución, debates y controversias sobre la cuestión agraria nacional con foco en temas como la estructura de propiedad de la tierra, políticas de distribución de renta, dinámica tecnológica y sujetos sociales y políticos agrarios. 2. Abordar el lugar actual e histórico que ha tenido la actividad agropecuaria en la formación de la sociedad uruguaya en términos espaciales, económicos, sociales, políticos y ambientales. 3. Analizar la conceptualización de estratificación social agraria (asalariados, productores familiares, empresarios y terratenientes) revisando enfoques históricos y actuales. 4. Abordar las características particulares de las clases sociales agrarias con foco en sus condiciones de vida, sus expresiones organizativas (sociales y políticas) y su participación en el producto agrario. 5. Difundir el conocimiento que se genera en torno a estas temáticas para que llegue a diversos actores sociales interesados en la temática.

5 horas semanales

Investigación

Coordinador o Responsable

En Marcha

Financiación:

Espacio Interdisciplinario, Uruguay, Otra

Equipo: CERONI. M, OYHANTÇABAL BENELLI, G

Palabras clave: Cuestión Agraria Estructura Agraria Teoría Agraria
Áreas de conocimiento:
Ciencias Agrícolas / Otras Ciencias Agrícolas / Otras Ciencias Agrícolas /

DOCENCIA

Licenciatura en Recursos Naturales (08/2020 - a la fecha)

Grado
Organizador/Coordinador
Asignaturas:
Pensamiento Ambiental para el análisis de los recursos naturales, 64 horas, Teórico
Áreas de conocimiento:
Ciencias Sociales / Otras Ciencias Sociales / Ciencias Sociales Interdisciplinarias / Epistemología Ambiental

Maestría en Ciencias Agrarias (03/2024 - a la fecha)

Maestría
Responsable
Asignaturas:
Cambio agrario en el Uruguay contemporáneo, 76 horas, Teórico
Áreas de conocimiento:
Ciencias Sociales / Otras Ciencias Sociales / Ciencias Sociales Interdisciplinarias / Geografía Agraria

Maestría Educación y Extensión Rural (02/2024 - 03/2024)

Maestría
Responsable
Asignaturas:
Producción de territorialidades agrarias emergentes: movimientos sociales y agroecología, 45 horas, Teórico-Práctico

Maestría Educación y Extensión Rural (10/2023 - 11/2023)

Maestría
Responsable
Asignaturas:
Territorialidades agrarias en América Latina: teorías, métodos y praxis, 12 horas, Teórico
Áreas de conocimiento:
Ciencias Sociales / Geografía Económica y Social / Geografía Cultural y Económica /

Maestría en Educación y Extensión (11/2020 - 11/2020)

Maestría
Invitado
Asignaturas:
Aproximación Teórico Práctica a la Metodología de la Investigación Acción Participante, 3 horas, Teórico
Áreas de conocimiento:
Ciencias Sociales / Ciencias de la Educación / Ciencias de la Educación / Extensión rural

Licenciatura en Geografía (10/2020 - 10/2020)

Grado
Invitado
Asignaturas:
Geografía del Uruguay, 3 horas, Teórico
Áreas de conocimiento:
Ciencias Sociales / Geografía Económica y Social / Geografía Económica y Social / Geografía del Uruguay

Maestría en Ciencias Agrarias (08/2020 - 08/2020)

Maestría
Invitado
Asignaturas:
Economía política del cambio agrario, 3 horas, Teórico
Áreas de conocimiento:
Ciencias Agrícolas / Otras Ciencias Agrícolas / Otras Ciencias Agrícolas / Economía Política

Curso extracurricular Sede Rivera CenUR Noreste (08/2019 - 11/2019)

Grado

Invitado

Asignaturas:

Extensión Universitaria, Sujetos Colectivos y Transformaciones Territoriales, 8 horas, Teórico

Areas de conocimiento:

Ciencias Sociales / Otras Ciencias Sociales / Ciencias Sociales Interdisciplinarias / Extensión Crítica

Licenciatura en Recursos Naturales (07/2019 - 08/2019)

Grado

Asistente

Asignaturas:

Suelos y tipos de explotación agropecuaria, 45 horas, Teórico-Práctico

Areas de conocimiento:

Ciencias Agrícolas / Otras Ciencias Agrícolas / Otras Ciencias Agrícolas / Edafología

Licenciatura en Recursos Naturales (03/2019 - 06/2019)

Grado

Organizador/Coordinador

Asignaturas:

Introducción a la Cartografía, Percepción Remota y Sistemas de Información Geográfica, 40 horas,

Teórico-Práctico

Areas de conocimiento:

Ciencias Naturales y Exactas / Ciencias de la Tierra y relacionadas con el Medio Ambiente /

Ciencias de la Tierra y relacionadas con el Medio Ambiente / Cartografía

EXTENSIÓN

Explorando Experiencias y Percepciones Ambientales de las/os Productoras/es Familiares de la Sociedad Fomento Rural Curticeiras, Rivera (08/2025 - 12/2025)

4 horas

Areas de conocimiento:

Ciencias Sociales / Otras Ciencias Sociales / Ciencias Sociales Interdisciplinarias / Movimientos Sociales

Diálogo de saberes en territorios del noreste del Uruguay: experiencias entre productoras rurales y estudiantes del curso de Pensamiento Ambiental (07/2023 - 12/2023)

Centro Regional Universitario Noreste, Sede Rivera

2 horas

Areas de conocimiento:

Ciencias Sociales / Otras Ciencias Sociales / Ciencias Sociales Interdisciplinarias / Epistemología Ambiental

Espacio de formación integral: Relaciones sociedad-naturaleza en la frontera (07/2020 - 07/2021)

Facultad de humanidades y ciencias de la comunicación 2 horas

Areas de conocimiento:

Ciencias Sociales / Otras Ciencias Sociales / Ciencias Sociales Interdisciplinarias / Ciencias Ambientales

Derecho a la ciudad y barrios privados. Enfoque analítico de un fenómeno silenciado (12/2020 - 12/2020)

CENUR-Litoral, Sede Salto

3 horas

Areas de conocimiento:

Ciencias Sociales / Geografía Económica y Social / Estudios Urbanos /

SECTOR EXTRANJERO/INTERNACIONAL/OTROS - BRASIL

Universidad Estadual de São Paulo / Facultad de Ciencias y Tecnología

Profesor visitante (05/2025 - 06/2025) Trabajo relevante

Pasantía como profesor visitante 40 horas semanales
Estancia de Investigación en el Departamento de Geografía y en el Centro de Estudios do trabalho, ambiente e saúde (CETAS). Financiado por el programa Escala docente de AUGM

ACTIVIDADES**PASANTÍAS****Se realizaron actividades de enseñanza, investigación (05/2025 - 06/2025)**

Departamento de Geografía, Centro de Estudios do trabalho, ambiente e saúde
40 horas semanales

SECTOR EDUCACIÓN SUPERIOR/PÚBLICO - UNIVERSIDAD DE LA REPÚBLICA - URUGUAY

Espacio Interdisciplinario / Centro Interdisciplinario de Respuesta la
Cambio y la Variabilidad Climática

VÍNCULOS CON LA INSTITUCIÓN**Funcionario/Empleado (10/2012 - 06/2014)**

Asistente 30 horas semanales
Escalafón: Docente
Grado: Grado 2
Cargo: Interino

Funcionario/Empleado (11/2010 - 09/2012)

Asistente 20 horas semanales
Escalafón: Docente
Grado: Grado 2
Cargo: Interino

ACTIVIDADES**LÍNEAS DE INVESTIGACIÓN****Intensificación Agraria en los Sistemas Ambientales (01/2012 - 07/2014)**

El objetivo central fue analizar la Variabilidad Climática y la Intensificación agraria como procesos que afectan la integridad, la vulnerabilidad y la resiliencia de los sistemas ambientales, siendo la Productividad Primaria Neta Área (PPNA) una variable síntesis que permite aproximarse a comprender los impactos biofísicos que generan dichos procesos.

Aplicada

20 horas semanales

Espacio Interdisciplinario, CIRCVC , Integrante del equipo

Equipo: Mauricio Bruno CERONI ACOSTA , Marcel ACHKAR BORRAS , Gazzano, I

Palabras clave: Intensificación agraria Productividad Primaria Neta Cuenca Hidrográfica Usos de Suelo

Áreas de conocimiento:

Ciencias Naturales y Exactas / Ciencias de la Tierra y relacionadas con el Medio Ambiente /

Geociencias multidisciplinaria / Teledetección

DOCENCIA**Maestría en Ciencias Agrarias (09/2012 - 09/2012)**

Maestría

Invitado

Asignaturas:

Ambiente Sociedad y Sistemas Agrarios, 2 horas, Teórico-Práctico

Áreas de conocimiento:

Ciencias Agrícolas / Otras Ciencias Agrícolas / Otras Ciencias Agrícolas / Ciencias Ambientales

OTRA ACTIVIDAD TÉCNICO-CIENTÍFICA RELEVANTE

Elaboración de una base de datos de NDVI y ALBEDO (10/2012 - 06/2014)

Espacio Intedisciplinario, Centro Interdisciplinario de Respuesta al Cambio y Variabilidad Climática
15 horas semanales
Áreas de conocimiento:
Ingeniería y Tecnología / Otras Ingenierías y Tecnologías / Otras Ingenierías y Tecnologías /
Sensoramiento Remoto

SECTOR EDUCACIÓN SUPERIOR/PÚBLICO - UNIVERSIDAD DE LA REPÚBLICA - URUGUAY

Facultad de Ciencias / Laboratorio de Desarrollo Sustentable y
Gestión Ambiental del Territorio

VÍNCULOS CON LA INSTITUCIÓN

Funcionario/Empleado (08/2013 - 12/2013)

Ayudante 20 horas semanales
Escalafón: Docente
Grado: Grado 1
Cargo: Interino

Funcionario/Empleado (10/2011 - 10/2012)

Ayudante 20 horas semanales
Escalafón: Docente
Grado: Grado 1
Cargo: Interino

Funcionario/Empleado (02/2009 - 06/2009)

Ayudante 20 horas semanales
Escalafón: Docente
Grado: Grado 1
Cargo: Interino

ACTIVIDADES

LÍNEAS DE INVESTIGACIÓN

Tejido social, acciones colectivas y dinámicas de segregación en la región noreste del área metropolitana de Montevideo (04/2012 - 12/2013)

El objetivo principal fue generar un conocimiento interdisciplinario de la conexión global-nacional-local, de las dinámicas de segregación y de las luchas por el uso del territorio producidas en las últimas décadas, en el área de influencia de las rutas 8 y 101, atendiendo a su especificidad.

Aplicada

7 horas semanales

Facultad de Ciencias, Laboratorio de Desarrollo Sustentable y Gestión Ambiental del Territorio,
Integrante del equipo

Equipo: Aline DA FONSECA FERNANDEZ , Mauricio Bruno CERONI ACOSTA , Rodríguez, A ,
Pérez, M , Falero, A

Palabras clave: Área Metropolitana de Montevideo Segregación Socioespacial Territorio Tejido Social

Áreas de conocimiento:

Ciencias Sociales / Geografía Económica y Social / Geografía Económica y Social /

Bases para la planificación eco-regional de Uruguay (11/2011 - 10/2012)

La línea de investigación se ejecuto mediante un proyecto denominado "Bases para la planificación eco-regional de Uruguay", el cual fue integrado por CIEDUR, Facultad de Ciencias, Sociedad Zoológica de Uruguay y Vida Silvestre, financiado por el Programa de Producción Responsable del MGAP . Los objetivos principales fueron: 1) Generación de bases de datos ambientales: 2) Mapeo de diversidad 3) Eco-regionalización 4) Priorización de áreas por ecoregión 5) Análisis de amenazas y escenarios por eco-región.

Aplicada

10 horas semanales

Facultad de Ciencias, Laboratorio de Desarrollo Sustentable y Gestión Ambiental del Territorio ,
Integrante del equipo

Equipo: Marcel ACHKAR BORRAS , Bartesagui, L , Mauricio Bruno CERONI ACOSTA , Ofelia
GUTIÉRREZ , Daniel PANARIO PONCE DE LEÓN , Alejandro BRAZEIRO RODRÍGUEZ

Palabras clave: Usos de Suelo Uruguay Zoología Botánica Sistemas de Información Geográfica
Áreas de conocimiento:

Ciencias Naturales y Exactas / Ciencias de la Tierra y relacionadas con el Medio Ambiente /
Geociencias multidisciplinaria /

**Estrategias para la gestión integral en Cuencas Hidrográficas. Experiencia piloto en la cuenca del Río
Santa Lucía Chico en el Departamento de Florida Uruguay (02/2009 - 06/2009)**

En el marco de la nueva reforma constitucional aprobada en el año 2004, se elaboró una propuesta
metodológica participativa de la gestión integrada de cuencas hidrográficas. El estudio de caso fue
la Cuenca del Río Santa Lucía Chico.

Aplicada

10 horas semanales

Facultad de Ciencias, Laboratorio de Desarrollo Sustentable y Gestión Ambiental del Territorio ,
Integrante del equipo

Equipo: Mauricio Bruno CERONI ACOSTA , Domínguez, A , Marcel ACHKAR BORRAS , Faccio, C ,
Bartesagui, L , Ismael DIAZ ISASA

Palabras clave: Cuenca Hidrográfica Participación Río Santa Lucía

Áreas de conocimiento:

Ciencias Naturales y Exactas / Ciencias de la Tierra y relacionadas con el Medio Ambiente /
Ciencias Medioambientales /

DOCENCIA

Licenciatura en Paisajismo (09/2013 - 11/2013)

Grado

Invitado

Asignaturas:

Interpretación del Paisaje I, 8 horas, Teórico

Áreas de conocimiento:

Ciencias Sociales / Otras Ciencias Sociales / Ciencias Sociales Interdisciplinarias /

Licenciatura en Geografía (10/2013 - 11/2013)

Grado

Invitado

Asignaturas:

Hidrología, 6 horas, Teórico

Áreas de conocimiento:

Ciencias Naturales y Exactas / Ciencias de la Tierra y relacionadas con el Medio Ambiente /
Geografía Física /

Licenciatura en Geografía (10/2012 - 11/2012)

Grado

Invitado

Asignaturas:

Evaluación de Recursos Naturales, 4 horas, Teórico

Áreas de conocimiento:

Ciencias Naturales y Exactas / Ciencias de la Tierra y relacionadas con el Medio Ambiente /
Ciencias Medioambientales /

Licenciatura en Geografía (02/2012 - 06/2012)

Grado

Asistente

Asignaturas:

Geografía Rural, 20 horas, Teórico-Práctico

Áreas de conocimiento:

Ciencias Sociales / Geografía Económica y Social / Geografía Económica y Social / Geografía
Agraria

Licenciatura en Geografía (04/2012 - 05/2012)

Grado
Invitado
Asignaturas:
Geografía Urbana, 2 horas, Teórico
Áreas de conocimiento:
Ciencias Sociales / Geografía Económica y Social / Estudios Urbanos /

Licenciatura en Geografía (03/2009 - 06/2009)

Grado
Invitado
Asignaturas:
Geografía Rural, 8 horas, Teórico
Áreas de conocimiento:
Ciencias Sociales / Geografía Económica y Social / Geografía Económica y Social / Geografía Agraria

Licenciatura en Geografía (04/2009 - 05/2009)

Grado
Invitado
Asignaturas:
Introducción a los métodos geográficos, 4 horas, Teórico
Áreas de conocimiento:
Ciencias Sociales / Geografía Económica y Social / Geografía Económica y Social /

EXTENSIÓN**Cruz de los caminos: Hacia una red de observatorios socio-ambientales en las escuelas rurales (03/2012 - 10/2012)**

Facultad de Ciencias, Laboratorio de Desarrollo Sustentable y Gestión Ambiental del Territorio
5 horas
Áreas de conocimiento:
Ciencias Sociales / Geografía Económica y Social / Ciencias Medioambientales /

SERVICIO TÉCNICO ESPECIALIZADO**Elaboración de un sistema de Información geográfica y cartografía temática sobre los planes de viviendas y centros educativos de Montevideo. (02/2012 - 07/2012)**

Facultad de Ciencias, Laboratorio de Desarrollo Sustentable y Gestión Ambiental del Territorio
5 horas semanales
Áreas de conocimiento:
Ciencias Sociales / Geografía Económica y Social / Estudios Urbanos /

Proyecto Frontera del Agua: Elaboración de cartografía temática, a partir de la interpretación de imágenes satelitales de la zona costera desde Colonia hasta Rocha (03/2009 - 06/2009)

Facultad de Ciencias, Laboratorio de Desarrollo Sustentable y Gestión Ambiental del Territorio
5 horas semanales
Áreas de conocimiento:
Ingeniería y Tecnología / Otras Ingenierías y Tecnologías / Otras Ingenierías y Tecnologías / Sistemas de Información Geográfica

SECTOR ENSEÑANZA TÉCNICO-PROFESIONAL/SECUNDARIA/PÚBLICO - ADMINISTRACIÓN NACIONAL DE EDUCACIÓN PÚBLICA - URUGUAY

Instituto de Perfeccionamiento y Estudios Superior "Juan E. Pivel Devoto"

VÍNCULOS CON LA INSTITUCIÓN**Profesor visitante (06/2013 - 07/2013)**

Docente ayudante 10 horas semanales
Integrante del equipo docente del curso "Cartografía Digital" perteneciente al diplomado en

Geografía

ACTIVIDADES

DOCENCIA

Posgrado en Geografía (06/2013 - 07/2013)

Maestría

Invitado

Asignaturas:

Cartografía Digital y Análisis Territorial, 10 horas, Teórico-Práctico

Áreas de conocimiento:

Ingeniería y Tecnología / Otras Ingenierías y Tecnologías / Otras Ingenierías y Tecnologías /

Cartografía

SECTOR ORGANIZACIONES PRIVADAS SIN FINES DE LUCRO/ORGANIZACIONES NO GUBERNAMENTALES - ORGANIZACIONES SIN FINES DE LUCRO - URUGUAY

Centro Uruguayo de Tecnologías Apropriadas

VÍNCULOS CON LA INSTITUCIÓN

Funcionario/Empleado (07/2011 - 03/2012)

Investigador Asistente 15 horas semanales

Proyecto de investigación financiado por la Agencia Nacional de Investigación e Innovación (ANII) dentro de la línea Alto Impacto Social "Diagnóstico socio-ambiental participativo en 3 microcuencas del Área Metropolitana, Ciudad Barros Blancos (Canelones), en un contexto de alta vulnerabilidad social"

ACTIVIDADES

LÍNEAS DE INVESTIGACIÓN

Diagnóstico socio-ambiental participativo en 3 microcuencas del Área Metropolitana, Ciudad Barros Blancos (Canelones), en un contexto de alta vulnerabilidad social. (07/2011 - 03/2012)

Elaboración del sistema de información geográfica del Proyecto

15 horas semanales

Centro Uruguayo de Tecnologías Apropriadas, Integrante del equipo

Equipo: Mauricio Bruno CERONI ACOSTA, Ismael DIAZ ISASA

Palabras clave: Geografía de la Salud Sistemas de Información Geográfica Vulnerabilidad Social

Áreas de conocimiento:

Ciencias Naturales y Exactas / Ciencias de la Tierra y relacionadas con el Medio Ambiente /

Ciencias Medioambientales / Geografía de la Salud

Ciencias Médicas y de la Salud / Otras Ciencias Médicas / Otras Ciencias Médicas / Geografía de la

Salud

SECTOR GOBIERNO/PÚBLICO - INSTITUTO NACIONAL DE INVESTIGACIÓN AGROPECUARIA - URUGUAY

INIA La Estanzuela / GRAS

VÍNCULOS CON LA INSTITUCIÓN

Funcionario/Empleado (06/2009 - 08/2010)

Investigador Asistente 40 horas semanales

Integrante del Grupo de Riego Clima y Sistemas de Información (GRAS)

ACTIVIDADES

LÍNEAS DE INVESTIGACIÓN

Elaboración del Balance Hídrico y la Caracterización agroclimática 1980-2009 (05/2009 - 08/2010)

http://www.inia.org.uy/gras/agroclima/cara_agro/index.html

20 horas semanales

INIA-Estanzuela, GRAS , Integrante del equipo

Equipo:

Areas de conocimiento:

Ciencias Naturales y Exactas / Ciencias de la Tierra y relacionadas con el Medio Ambiente / Investigación Climatológica / Agroclimatología

DIRECCIÓN Y ADMINISTRACIÓN

Estación Agrometeorológica- La Estanzuela (06/2009 - 09/2010)

Instituto Nacional de Investigación Agropecuaria, GRAS

15 horas semanales

SECTOR EDUCACIÓN SUPERIOR/PÚBLICO - UNIVERSIDAD DE LA REPÚBLICA - URUGUAY

Programa Integral Metropolitano

VÍNCULOS CON LA INSTITUCIÓN

Funcionario/Empleado (04/2008 - 10/2009)

Ayudante 30 horas semanales

Escalafón: Docente

Grado: Grado 1

Cargo: Interino

ACTIVIDADES

LÍNEAS DE INVESTIGACIÓN

Mapeo Productivo de los centro comunales zonales 6 y 9 de Montevideo (10/2008 - 09/2009)

El proyecto de trabajo dio cuenta de relevar y situar los recursos existentes, junto con la detención de las potencialidades, proyectos, debilidades y carencias que presenta el área de estudio. Además se trato de sistematizar las unidades productivas, junto con los recursos institucionales relacionados con la producción de bienes y servicios, redes, instrumentos de política y actores relacionados con la producción.

Aplicada

5 horas semanales

Programa Integral Metropolitano , Integrante del equipo

Equipo: Mauricio Bruno CERONI ACOSTA , Marrero, Javier , Pérez, M

Palabras clave: Producción Cartografía Instituciones

Areas de conocimiento:

Ciencias Sociales / Geografía Económica y Social / Geografía Económica y Social /

Alimentando Soberanía (09/2008 - 08/2009)

Fue un proyecto de investigación de carácter interdisciplinario e integral, el cual tuvo como principal inquietud, contribuir al fortalecimiento de las familias que viven en los barrios populares mediante el desarrollo productivo y organizacional, junto con la mejora de los aspectos relacionados a la producción urbana, alimentación y nutrición humana. Mediante una metodología participativa se pretendió sensibilizar sobre las prácticas de consumo alimentario y de la potencialidad de la producción agrícola urbana en barrios populares del Centro Comunal Zona N° 9 de Montevideo. Se generó una pasantía estudiantil en la cual participaron más de 100 estudiantes de diferentes servicios universitarios los cuales contribuyeron al relavamiento barrial y a la sistematización de la información generada. Dentro de los principales resultados de destacaron la elaboración de una estrategia de intervención sobre la seguridad alimentaria y soberanía alimentaria urbana, el fortalecimiento de la relación Universidad-Sociedad y la capacitación de estudiantes en el trabajo interdisciplinario e integral.

Aplicada

10 horas semanales

Programa Integral Metropolitano , Coordinador o Responsable

Equipo: Mauricio Bruno CERONI ACOSTA , Girona, A , Pérez, M , Lozano, A

Palabras clave: Alimentación Producción Barrios Populares Metodología Participativa

Areas de conocimiento:

DOCENCIA

Licenciatura en Geografía (03/2009 - 07/2009)

Grado

Responsable

Asignaturas:

Geografía y Extensión, 40 horas, Teórico-Práctico

Áreas de conocimiento:

Ciencias Sociales / Geografía Económica y Social / Geografía Económica y Social /

EXTENSIÓN

Ayudante (05/2008 - 05/2009)

Programa Integral Metropolitano 15 horas

Áreas de conocimiento:

Ciencias Sociales / Otras Ciencias Sociales / Ciencias Sociales Interdisciplinarias /

CAPACITACIÓN/ENTRENAMIENTOS DICTADOS

Programa Integral Metropolitano (03/2009 - 05/2009)

Sistema de Información Geográfica aplicado a barrios populares

10 horas semanales

Áreas de conocimiento:

Ingeniería y Tecnología / Otras Ingenierías y Tecnologías / Otras Ingenierías y Tecnologías /

Sistemas de Información Geográfica

OTRA ACTIVIDAD TÉCNICO-CIENTÍFICA RELEVANTE

Elaboración de cartografía temática del área de influencia del Programa Integral Metropolitano (05/2008 - 09/2009)

Programa Integral Metropolitano 5 horas semanales

Áreas de conocimiento:

Ingeniería y Tecnología / Otras Ingenierías y Tecnologías / Otras Ingenierías y Tecnologías /

Sistemas de Información Geográfica

GESTIÓN ACADÉMICA

Coordinador de la mesa-taller "Educación Ambiental y Residuos Sólidos, ¿Problema para la Universidad? (11/2008 - 11/2008)

Programa Integral Metropolitano, Facultad de Ciencias

Gestión de la Enseñanza 5 horas semanales

Áreas de conocimiento:

Ciencias Sociales / Geografía Económica y Social / Ciencias Medioambientales /

CARGA HORARIA

Carga horaria de docencia: 12 horas

Carga horaria de investigación: 13 horas

Carga horaria de formación RRHH: 5 horas

Carga horaria de extensión: 7 horas

Carga horaria de gestión: 3 horas

Producción científica/tecnológica

Mi trayectoria se ha desarrollado en los estudios sobre la producción del espacio social y natural con énfasis en los cambios agrarios, ambientales y territoriales. Este abordaje permite comprender que los procesos de producción capitalista, que se ha intensificado durante las últimas décadas, producto de un avance sostenido del desarrollo de las fuerzas productivas. Tal situación, ha generado un desequilibrio profundo en el metabolismo social-biofísico, evidenciándose, por un lado, un crecimiento de la concentración de la riqueza de las sociedades, lo que produce una creciente

desigualdad socioespacial, y por otro lado, el aumento del deterioro de la base material, que se manifiesta en la degradación de los ecosistemas, impactado sobre las diversas interacciones de la vida animal y vegetal existentes. Para dar cuenta de los efectos y causas de los procesos de producción del espacio social y natural en la sociedad capitalista, con énfasis en el Uruguay, durante los últimos años he profundizado sobre tres líneas de investigación; i) la producción del espacio de la naturaleza; ii) la territorialidad de los grandes capitales agrarios, y iii) la territorialidad emergente.

Con respecto a la primera línea de investigación, doy continuidad al trabajo que realizó dentro de la Red Internacional de Estudios sobre la Producción del Espacio (RIEPE), está vez impulsando un grupo de discusión y reflexión sobre la concepción de la naturaleza y la crisis ambiental en relación a la producción del espacio social. Con respecto a la segunda, centro el análisis sobre el monitoreo y sistematización de los grandes capitales agrarios en el marco de las líneas de investigación del Observatorio de la Cuestión Agraria del Uruguay (OCAU). Aquí profundizó sobre él, acaparamiento de la tierra, la concentración de la comercialización y la financiarización del sector agropecuario con foco en la silvicultura. Con respecto a la tercera línea, abordo los procesos de movimientos socioterritoriales a nivel país, profundizando sobre los procesos de territorialidad agroecología y territorialidad hídrica.

Por último, la significación de mi trabajo académico se complementa con actividades de gestión universitaria, el intercambio con diversos colegas a nivel nacional e internacional en las distintas redes y grupos que integro, así como actividades de divulgación científica y de extensión.

Producción bibliográfica

ARTÍCULOS PUBLICADOS

ARBITRADOS

Movimientos sociales agrarios en el Uruguay reciente: aproximación a la espacialidad de las acciones durante el año 2022 (Completo, 2025)

Guedes Bica, Emiliano, CERONI. M, VERÓNICA ETCHEBARNE, RIET CORREA J., Sabia Formação (Online), v.: 32 1, p.:1 - 31, 2025

Palabras clave: Movimientos socioespaciales Movimientos socioterritoriales Acción colectiva Metodologías Cuestión agraria

Areas de conocimiento:

Ciencias Sociales / Otras Ciencias Sociales / Ciencias Sociales Interdisciplinarias / Movimientos sociales

Medio de divulgación: Internet

Escrito por invitación

ISSN: 1517543X

E-ISSN: 21787298

<https://revista.fct.unesp.br/index.php/formacao>

WEB OF SCIENCE*

As quebradeiras de coco babaçu no sul do Piauí: Uma territorialidade agroecológica? (Completo, 2025)

Mata Dias, M, CERONI. M

Formação (Online), v.: 7 2, p.:1 - 39, 2025

Palabras clave: Territorio Ancestralidad producción campesina Brasil

Areas de conocimiento:

Ciencias Sociales / Otras Ciencias Sociales / Ciencias Sociales Interdisciplinarias / Agroecología

Medio de divulgación: Internet

ISSN: 1517543X

E-ISSN: 21787298

<https://e-revista.unioeste.br/index.php/ambientes/issue/view>

WEB OF SCIENCE*

Las organizaciones sociales agrarias en el Uruguay contemporáneo: un abordaje desde la territorialidad asociativa (Completo, 2024)

CERONI. M, Guedes, E, Oreggioni, W, SARACHU, G., Riet, J

Perspectivas Rurales Nueva Época, v.: 22 43, p.:1 - 25, 2024

Palabras clave: Organizaciones sociales Procesos asociativos agrarios Territorialidad Uruguay

Areas de conocimiento:

Ciencias Sociales / Geografía Económica y Social / Geografía Cultural y Económica / Geografía Agraria

Medio de divulgación: Internet

Lugar de publicación: Costa Rica

E-ISSN: 22155325

DOI: <https://doi.org/10.15359/prne.22-44.3>

<https://www.revistas.una.ac.cr/index.php/perspectivasrurales/article/view/20335>



Concepción de la naturaleza en territorios del noreste del Uruguay: Intercambios de vivencias de productoras rurales (Completo, 2024)

CERONI, M, Soares, R, Escobar, J, Ródriguez, C, Chávez, B, Turnes, A, Silva, A

Tekoporá Revista Latinoamericana de humanidades ambientales y estudios territoriales, v.: 5 2, p.:268 - 289, 2024

Palabras clave: Epistemología ambiental Productoras rurales estudiantes universitarios noreste del Uruguay

Areas de conocimiento:

Ciencias Sociales / Otras Ciencias Sociales / Ciencias Sociales Interdisciplinarias /

Medio de divulgación: Internet

E-ISSN: 26972719

<https://revistatekopora.cure.edu.uy/index.php/reet/article/view/199>

latindex

Inversiones financieras y mercado de tierras: los capitales de gran escala en el agro uruguayo (Completo, 2023)

CERONI, M, Oyhantçabal Benelli, G

Mundo Agrario, v.: 23 54, p.:199 2023

Palabras clave: Capitales agrarios Fondos de inversión Fideicomisos financieros Uruguay Acaparamiento de tierras

Areas de conocimiento:

Ciencias Agrícolas / Otras Ciencias Agrícolas / Otras Ciencias Agrícolas / Economía Política

Medio de divulgación: Internet

Lugar de publicación: Buenos Aires

E-ISSN: 15155994

DOI: <https://doi.org/10.24215/15155994e199>

<https://www.mundoagrario.unlp.edu.ar/article/view/mae199>

Scopus latindex

Territorio y materialismo histórico-geográfico: aproximaciones y nuevas perspectivas (Completo, 2022) Trabajo relevante

CERONI, M

Cuadernos de Geografía Revista Colombiana de Geografía, v.: 31 2, p.:44 - 66, 2022

Palabras clave: Territorio Territorialidades Materialismo-histórico

Areas de conocimiento:

Ciencias Sociales / Geografía Económica y Social / Geografía Económica y Social / Epistemología geográfica

Medio de divulgación: Internet

ISSN: 0121215X

E-ISSN: 22565442

DOI: <https://doi.org/10.15446/rcdg.v31n2.89620>

<https://revistas.unal.edu.co/index.php/rcg>

Scopus latindex

Território corpo-terra: resistências das mulheres contra o neoextrativismo da soja no bioma pampa (Completo, 2022)

García, E, Zamboni, M, CERONI, M

Informe GEPEC, v.: 26 2, p.:227 - 245, 2022

Palabras clave: Territorio Mujeres rurales Soja Bioma Pampa

Areas de conocimiento:

Ciencias Sociales / Geografía Económica y Social / Geografía Económica y Social /

Medio de divulgación: Internet

E-ISSN: 1679415X

Resistências das mulheres contra o neoextrativismo da soja no Pampa (Completo, 2022)

Ferreira, E., Neske, M., CERONI, M.
Cadernos de Agroecologia, v.: 17 3, p.:1 - 5, 2022
Palabras clave: Soja Territorialidad Género Rio Grande do Sul-Brasil
Areas de conocimiento:
Ciencias Sociales / Geografía Económica y Social / Geografía Económica y Social /
Medio de divulgación: Internet
E-ISSN: 22367934
<http://cadernos.aba-agroecologia.org.br/cadernos/article/view/6690>

Megaproyectos y producción de espacios estratégicos: el agronegocio de la silvicultura en Uruguay (Completo, 2020)

CERONI, M.
Cuaderno sobre Relaciones Internacionales, Regionalismo y Desarrollo, v.: 15 28, p.:83 - 108, 2020
Palabras clave: Producción del Espacio Agronegocio Silvicultura Megaproyectos
Areas de conocimiento:
Ciencias Sociales / Geografía Económica y Social / Geografía Económica y Social / Geografía agraria
Medio de divulgación: Internet
Lugar de publicación: Venezuela
Escrito por invitación
ISSN: 1856349X
<http://www.saber.ula.ve/handle/123456789/47199>

Megaproyectos en el espacio agrario del Uruguay: El agronegocio de la Silvicultura (Completo, 2019)

CERONI, M.
Scripta Nova Revista Electrónica de Geografía y Ciencias Sociales, v.: XXII 615, p.:1 - 23, 2019
Palabras clave: Territorio Agronegocio Megaproyectos Silvicultura
Areas de conocimiento:
Ciencias Sociales / Geografía Económica y Social / Geografía Económica y Social / Geografía Agraria
Medio de divulgación: Internet
E-ISSN: 11389788
<http://revistes.ub.edu/index.php/ScriptaNova/article/view/21547>

WEB OF SCIENCE® Scopus® latindex

Spatial Distribution and Tree Cover of Hillside and Ravine Forests in Uruguay: the Challenges of Mapping Patchy Ecosystems (Completo, 2019)

TORANZA, C., LUCAS, C.M., CERONI, M.
Agrociencia (Uruguay), v.: 23 2, p.:1 - 12, 2019
Palabras clave: Bosques subtropicales NDVI Dosel arbóreo Sureste de Sudamérica Provincia Pampeana
Areas de conocimiento:
Ciencias Naturales y Exactas / Ciencias de la Tierra y relacionadas con el Medio Ambiente /
Ciencias Medioambientales /
Medio de divulgación: Internet
Lugar de publicación: Montevideo
ISSN: 15100839
E-ISSN: 23011548
DOI: [doi: 10.31285/AGRO.23.85](https://doi.org/10.31285/AGRO.23.85)
<http://agrocienciauruguay.uy/ojs/index.php/agrociencia/article/view/85>


WEB OF SCIENCE® Scopus® latindex


Territorialización del agronegocio en el Uruguay actual: una mirada desde la geografía agraria (Completo, 2019)

VAZQUEZ, S., CERONI, M.

Eutopía - Revista de Desarrollo Económico Territorial, 16, p.:119 - 140, 2019
Palabras clave: Agronegocio; Capital Transnacional; Territorialización; Uruguay
Areas de conocimiento:
Ciencias Sociales / Geografía Económica y Social / Geografía Económica y Social / Geografía Agraria
Medio de divulgación: Internet
Lugar de publicación: Quito
E-ISSN: 13905708
DOI: [10.17141/eutopia.16.2019.4096](https://doi.org/10.17141/eutopia.16.2019.4096)
<https://revistas.flacsoandes.edu.ec/eutopia/article/view/4096/3244>


Análisis espacio-temporal de la intensificación agraria y su Incidencia en la Productividad Primaria Neta. Propuesta metodológica para Uruguay 2000-2011 (Completo, 2018)


DÍAZ, CERONI, M., Lopez, G., Achkar, M.
M+A Revista Electrónica de Medioambiente, 19, p.:24 - 40, 2018
Palabras clave: Intensificación agraria Uruguay NDVI Productividad Primaria Neta
Areas de conocimiento:
Ciencias Naturales y Exactas / Ciencias de la Tierra y relacionadas con el Medio Ambiente / Ciencias Medioambientales / Geografía Ambiental
Medio de divulgación: Internet
E-ISSN: 18863329
https://www.ucm.es/data/cont/media/www/pag-114977/ARTICULO_2_M+A2018.1.pdf


Rasgos centrales del agronegocio en Latinoamérica: la experiencia en Uruguay (Completo, 2018) 

CERONI, M.
Perfiles Latinoamericanos, v.: 26 52, p.:1 - 29, 2018
Palabras clave: Agronegocio Latinoamerica Capital Trasnacional Uruguay Siglo XXI
Areas de conocimiento:
Ciencias Sociales / Geografía Económica y Social / Geografía Económica y Social /
Medio de divulgación: Internet
ISSN: 01887653
E-ISSN: 23094982
DOI: [10.18504/pl2652-004-2018](https://doi.org/10.18504/pl2652-004-2018)
<http://perfilesla.flacso.edu.mx/index.php/perfilesla/article/view/550>

WEB OF SCIENCE™ Scopus®  

¿Misericordias necesarias? Dinámicas espaciales del capital, el Estado y el tejido social en la región noreste metropolitana de Montevideo (Completo, 2018)

CERONI, M., Pérez, M.
Quid 16, 10, p.:230 - 253, 2018
Palabras clave: Metropolización Montevideo Barrios Privados Dominación
Areas de conocimiento:
Ciencias Sociales / Geografía Económica y Social / Estudios Urbanos / Geografía Urbana
Medio de divulgación: Internet
E-ISSN: 22504060
<https://publicaciones.sociales.uba.ar/index.php/quid16/article/view/3201>


Profundización del capitalismo agrario en el Uruguay: dinámicas en el espacio agrario durante el comienzo del siglo XXI (Completo, 2017)

CERONI, M.
Revista NERA, v.: 20 35, p.:12 - 40, 2017
Palabras clave: Uruguay Estructura agraria Agronegocio
Areas de conocimiento:
Ciencias Sociales / Geografía Económica y Social / Ciencias Medioambientales / Geografía Agraria
Medio de divulgación: Internet
Lugar de publicación: Presidente Prudente
E-ISSN: 18066755

Sensitivity of subtropical forest and savanna productivity to climate variability in South America, Uruguay (Completo, 2017)

LUCAS, C., CERONI, M., BAEZA, S., MUÑOZ, A., BRAZEIRO, A.

Journal of Vegetation Science, 28 1, p.:192 - 205, 2017

Palabras clave: Variabilidad Climática Uruguay Bosque Nativo Sensoramiento Remoto

Áreas de conocimiento:

Ciencias Naturales y Exactas / Ciencias Biológicas / Ecología / Biogeografía

Medio de divulgación: Internet

ISSN: 11009233

E-ISSN: 16541103

DOI: [10.1111/jvs.12475](https://doi.org/10.1111/jvs.12475)

<https://onlinelibrary.wiley.com/doi/abs/10.1111/jvs.12475>

WEB OF SCIENCE® Scopus®

Territorio estratégico y segregación: la región noreste del Área Metropolitana de Montevideo (Completo, 2016)

CERONI, M., DA FONSECA, A., SCHÖN, F., DOMÍNGEZ, A.

Economía Sociedad y Territorio, v.: XVI XVI 51, p.:403 - 428, 2016

Palabras clave: Territorio Usos del Suelo Estratos Sociales Área Metropolitana de Montevideo

Áreas de conocimiento:

Ciencias Sociales / Geografía Económica y Social / Geografía Cultural y Económica /

Medio de divulgación: Internet

Lugar de publicación: Zinacantepec

ISSN: 14058421

E-ISSN: 24486183

<http://est.cmq.edu.mx/index.php/est>

SciELO latindex

Estudio del NDVI mediante análisis multiescalar y series temporales utilizando imágenes SPOT, durante el período 1998-2012 en el Uruguay (Completo, 2015)

CERONI, M., Achkar, M., Gazano, I., Burgeño, J.

Revista de Teledetección, v.: 43 43, p.:31 - 43, 2015

Palabras clave: Teledetección Multiescalaridad Analisis de Series Temporales

Áreas de conocimiento:

Ingeniería y Tecnología / Otras Ingenierías y Tecnologías / Otras Ingenierías y Tecnologías / Teledetección

Medio de divulgación: Internet

Lugar de publicación: España

ISSN: 11330953

E-ISSN: 19888740

DOI: [10.4995/raet.2015.3683](https://doi.org/10.4995/raet.2015.3683)

<http://polipapers.upv.es/index.php/raet/issue/view/462/showToc>

WEB OF SCIENCE® Scopus® latindex

Análise do balanço hídrico superficial e avaliação da disponibilidade potencial da água para o rodeio do gado no Uruguai entre 1980 e 2006 (Completo, 2010)

CERONI, M., Achkar, M.

Revista Acadêmica Ciência Animal, v.: 8 2 abr/jun, p.:171 - 181, 2010

Palabras clave: Uruguay Ganadería Balance Hídrico

Áreas de conocimiento:

Ciencias Naturales y Exactas / Ciencias de la Tierra y relacionadas con el Medio Ambiente / Geografía Física /

Medio de divulgación: Internet

Lugar de publicación: PUC-Curitiba

ISSN: 0103989X

E-ISSN: 19814178

<http://www2.pucpr.br/reol/index.php/ACADEMICA>

latindex

NO ARBITRADOS

Cambios y disputas territoriales: el caso de la región metropolitana noreste de Montevideo (Completo, 2013)

FALERO, A , PEREZ, M , CERONI. M , RODRÍGUEZ, A , DA FONSECA, A

Contrapunto, v.: 3 p.:33 - 45, 2013

Palabras clave: Territorio Transformaciones Región Metropolintana

Areas de conocimiento:

Ciencias Sociales / Geografía Económica y Social / Estudios Urbanos / Dinámicas Territoriales

Medio de divulgación: Papel

Lugar de publicación: Montevideo

ISSN: 23010282

<http://www.extension.edu.uy/editorial>

LIBROS

A ritmanálise de HENRI LEFEBVRE e as revoltas do cotidiano (Participación , 2025) Publicado

CERONI. M

Editorial: Lutas anticapital , Brasil

Tipo de publicación: Investigación

Referado

Escrito por invitación

Palabras clave: Henri Lefebvre Memoria de su obra RIEPE

Areas de conocimiento:

Ciencias Sociales / Geografía Económica y Social / Geografía Económica y Social / Producción del Espacio

Medio de divulgación: Internet

ISSN/ISBN: 9786552790316

<https://lutasanticapital.com.br/products/a-ritmanalise-de-henri-lefebvre-e-as-revoltas-do-cotidiano-edicao-bilingue>

Prologo:

Introducción RIEPE

Página inicial 3, Página final 4

Desigualdades de nuestro tiempo: los fundamentos de las brechas sociales en América Latina (Participación , 2023) Publicado

OYHANTÇABAL BENELLI, G , CERONI. M

Editor/Compilador: Emiliano López y Facundo Barrera Insua

Edición: Primera

Editorial: Batalla de Ideas , Buenos aires

Tipo de publicación: Divulgación

Referado

Escrito por invitación

Palabras clave: Desigualdad Sector agropecuario Uruguay

Areas de conocimiento:

Ciencias Sociales / Geografía Económica y Social / Geografía Económica y Social / Geografía Agraria

Medio de divulgación: Papel

ISSN/ISBN: 978-987-48230-5-2

Capítulos:

Desigualdad en el agro uruguayo

Página inicial 45, Página final 56

El cambio agrario en el Uruguay contemporáneo (Compilación , 2022) Publicado Trabajo relevante

CERONI. M , Oyhancabal Benelli, G , Carámbula, M

Editorial: Ediciones del Berretín

Tipo de publicación: Investigación

Referado

Palabras clave: Espacio agrario Ciencias Sociales Siglo XXI Uruguay

Áreas de conocimiento:
Ciencias Sociales / Otras Ciencias Sociales / Ciencias Sociales Interdisciplinarias /
Medio de divulgación: Papel
ISSN/ISBN: 978-9915-9364-7-5

El cambio agrario en el Uruguay contemporáneo (Participación , 2022) Publicado

Oyhantçabal Benelli, G. , CERONI. M , Carámbula, Ma
Editor/Compilador: Mauricio Ceroni Acosta, ;Gabriel Oyhantçabal Benelli; Matías Carámbula
Editorial: Ediciones del Berretín
Tipo de publicación: Investigación
Referado
Palabras clave: Cambios agrarios Uruguay Siglo XXI
Áreas de conocimiento:
Ciencias Sociales / Geografía Económica y Social / Geografía Económica y Social /
Medio de divulgación: Papel
ISSN/ISBN: 978-9915-9364-7-5

Capítulos:
El espacio agrario uruguayo a comienzos del siglo XXI
Página inicial 15, Página final 28

El cambio agrario en el Uruguay contemporáneo (Participación , 2022) Publicado

CERONI. M
Editor/Compilador: Mauricio Ceroni Acosta, ;Gabriel Oyhantçabal Benelli; Matías Carámbula
Editorial: Ediciones del Berretín
Tipo de publicación: Investigación
Referado
Palabras clave: Silvicultura Uruguay Corporaciones Transnacionales
Áreas de conocimiento:
Ciencias Sociales / Geografía Económica y Social / Geografía Económica y Social / Geografía
Agraria
Medio de divulgación: Papel
ISSN/ISBN: 978-9915-9364-7-5

Capítulos:
Los nuevos capitales agrarios del Uruguay: el caso de las corporaciones transnacionales de la
silvicultura
Página inicial 47, Página final 56

El cambio agrario en el Uruguay contemporáneo (Participación , 2022) Publicado

CERONI. M
Editor/Compilador: Mauricio Ceroni Acosta; Gabriel Oyhantçabal Benelli; Matías Carámbula
Editorial: Ediciones del Berretín
Tipo de publicación: Investigación
Referado
Palabras clave: Estructura agraria Territorio Uruguay
Áreas de conocimiento:
Ciencias Sociales / Geografía Económica y Social / Geografía Económica y Social / Geografía agraria
Medio de divulgación: Papel
ISSN/ISBN: 978-9915-9364-7-5

Capítulos:
Los territorios agrarios del Uruguay contemporáneo: cambios y tendencias en la estructura agraria
Página inicial 217, Página final 227

Henri Lefebvre: Lecturas y debates actuales a partir de su obra (Participación , 2022) Publicado

CERONI. M
Editor/Compilador: Lucía Fernández; Mauricio Ceroni
Editorial: Ediciones del Berretín
Tipo de publicación: Investigación
Referado

Escrito por invitación
Palabras clave: Henri Lefebvre Pensamiento crítico
Áreas de conocimiento:
Ciencias Sociales / Otras Ciencias Sociales / Ciencias Sociales Interdisciplinarias /
Medio de divulgación: Papel
ISSN/ISBN: 9789915936451

Capítulos:
Introducción: Henri Lefebvre en el siglo XXI: Una aproximación a la arqueología de su obra
Página inicial 45, Página final 60

Henri Lefebvre: Lecturas y debates actuales a partir de su obra (Compilación , 2022) Publicado

Trabajo relevante

CERONI. M
Número de páginas: 622
Edición: Universidad de la República
Editorial: Ediciones del Berretín , Montevideo
Tipo de publicación: Investigación
Referado
Palabras clave: Producción del Espacio Capitalismo Sociedad
Áreas de conocimiento:
Ciencias Sociales / Geografía Económica y Social / Geografía Cultural y Económica / Producción del Espacio
Medio de divulgación: Papel
ISSN/ISBN: 9789915936451

El territorio en su "forma social-natural" y la determinación capitalista: reflexiones desde el discurso crítico de Marx (Participación , 2020) Publicado Trabajo relevante

CERONI. M , León, E
Editor/Compilador: Efraín León y Jaime Breilh
Edición: Facultad de Filosofía y Letras de la Universidad N
Editorial: Monosílabo , Ciudad de México
Tipo de publicación: Investigación
Referado
Escrito por invitación
Palabras clave: Territorio Materialismo histórico Filosofía
Áreas de conocimiento:
Ciencias Sociales / Geografía Económica y Social / Geografía Económica y Social / Geografía Crítica
Medio de divulgación: Papel
ISSN/ISBN: 978-607-30-4089-1
Libro que se encuentra en imprenta y que en breve estará publicado

Capítulos:
El territorio en su "forma social-natural" y la determinación capitalista: reflexiones desde el discurso crítico de Marx
Página inicial 19, Página final 38

UNIVERSIDAD Y TERRITORIO: 10 años del Programa Integral Metropolitano y 100 años de la reforma de Córdoba (Participación , 2018) Publicado

CERONI. M , Pérez, M , Falero, A , Soto, G , Rodríguez, A
Editor/Compilador: Marcelo Pérez, Leticia Folgar, María Cantabrana, Delia Bianchi, Agustín Cano, Rodrigo García, Juan Caggiani, María Cabo
Editorial: PIM-SCEAM-UdelaR , Montevideo
Tipo de publicación: Investigación
Escrito por invitación
Palabras clave: Territorio Dominación Metodología Interdisciplina
Áreas de conocimiento:
Ciencias Sociales / Otras Ciencias Sociales / Ciencias Sociales Interdisciplinarias /
Medio de divulgación: Papel
ISSN/ISBN: 978-9974-0-1616-3

Capítulos:

Discusiones necesarias: prácticas integrales y problemas teórico-metodológicos a partir del proyecto de investigación

Página inicial 85, Página final 110

ATENEOS-2 (Participación , 2016) Publicado

FALERO, A , CERONI. M , PEREZ, M , RODRÍGUEZ, A , DA FONSECA, A , LOMBARDO, C , BLANCO, M

Editor/Compilador: Instituto de Teoría y Urbanismo

Editorial: Mosca , Montevideo

Tipo de publicación: Investigación

Referado

Escrito por invitación

Palabras clave: Territorio Área Metropolitana de Montevideo

Areas de conocimiento:

Ciencias Sociales / Otras Ciencias Sociales / Ciencias Sociales Interdisciplinarias /

Medio de divulgación: Papel

ISSN/ISBN: 9789974014961

http://www.fadu.edu.uy/itu/files/2014/12/ITU_Ateneos2_pliegosRGB.pdf

Capítulos:

Territorio controlado: formas de intervención y dominación en la región noreste metropolitana de Montevideo

Página inicial 83, Página final 98

Eco-Regiones de Uruguay: Biodiversidad, presiones y conservación. Aportes a la estrategia nacional de biodiversidad (Participación , 2015) Publicado

BRAZEIRO, A , BARTESAGHI, L , CERONI. M

Editor/Compilador: Facultad de Ciencias, CIEDUR, Vida Silvestre, Sociedad Zoológica del Uruguay

Editorial: Tradinco , Montevideo

Tipo de publicación: Investigación

Escrito por invitación

Palabras clave: Uruguay Biodiversidad Cartografía

Areas de conocimiento:

Ciencias Naturales y Exactas / Ciencias de la Tierra y relacionadas con el Medio Ambiente /

Geociencias multidisciplinaria /

Medio de divulgación: Papel

ISSN/ISBN: 9789974009400

Capítulos:

Mapeo de la Biodiversidad

Página inicial 23, Página final 31

Eco-Regiones de Uruguay: Biodiversidad, presiones y conservación. Aportes a la estrategia nacional de biodiversidad (Participación , 2015) Publicado

PANARIO, D , Achkar, M. , GUTIÉRREZ, O , BARTESAGHI, L , CERONI. M

Editor/Compilador: Facultad de Ciencias, CIEDUR, Vida Silvestre, Sociedad Zoológica del Uruguay

Editorial: Tradinco , Montevideo

Tipo de publicación: Investigación

Palabras clave: Uruguay Biodiversidad

Areas de conocimiento:

Ciencias Naturales y Exactas / Ciencias de la Tierra y relacionadas con el Medio Ambiente /

Geociencias multidisciplinaria /

Medio de divulgación: Papel

ISSN/ISBN: 9789974009400

Capítulos:

Clasificación y Mapeo de Ambientes de Uruguay

Página inicial 33, Página final 45

Eco-Regiones de Uruguay: Biodiversidad, presiones y conservación. Aportes a la estrategia nacional de

biodiversidad (Participación , 2015) Publicado

Achkar, M., Bartesagui, L, CERONI. M
Editor/Compilador: Facultad de Ciencias, CIEDUR, Vida Silvestre, Sociedad Zoológica del Uruguay
Editorial: Tradinco , Montevideo
Tipo de publicación: Investigación
Palabras clave: Uruguay Usos del Suelo Escenarios Futuro
Areas de conocimiento:
Ciencias Naturales y Exactas / Ciencias de la Tierra y relacionadas con el Medio Ambiente /
Geociencias multidisciplinaria /
Medio de divulgación: Papel
ISSN/ISBN: 9789974009400

Capítulos:

Futuras amenazas: Escenarios de cambios de uso del suelo del Uruguay
Página inicial 85, Página final 99

Sujetos colectivos, Estado y capitalismo en Uruguay y América Latina (Participación , 2014) Publicado

CERONI. M , DA FONSECA, A , FALERO, A , PEREZ, M , RODRÍGUEZ, A
Editor/Compilador: Acosta, Yamandú, Casas Alejandro, Mañán Oscar, Rodríguez Alicia, Rossi
Virguinia
Número de volúmenes: 1
Edición: 1, 1
Editorial: Trilce-Espacio Interdisciplinario , Montevideo
Tipo de publicación: Investigación
Escrito por invitación
Palabras clave: Territorio Segregación Montevideo Barrios Privados
Areas de conocimiento:
Ciencias Sociales / Geografía Económica y Social / Estudios Urbanos /
Medio de divulgación: Papel
ISSN/ISBN: 9789974326408

Capítulos:

Dominación territorial de los barrios privados en el noreste metropolitano de Montevideo
Página inicial 191, Página final 204

Cambio y variabilidad climática. Respuestas interdisciplinarias (Participación , 2013) Publicado

CERONI. M , Achkar, M., Gazano, I
Editor/Compilador: Laura Astigarraga, Gabriela Cruz, Valentín Picasso y Rafael Terra
Editorial: Espacio Interdisciplinario , Montevideo
Tipo de publicación: Investigación
Palabras clave: Producción Primaria Neta Cambio Ambiental Global
Areas de conocimiento:
Ciencias Naturales y Exactas / Ciencias de la Tierra y relacionadas con el Medio Ambiente /
Geociencias multidisciplinaria / Teledetección
Medio de divulgación: Papel
ISSN/ISBN: 2301-0835
www.universidad.edu.uy/renderResource/index/resourceId/31832/siteId/12

Capítulos:

Evaluación de la productividad primaria neta en un contexto de intensificación agraria y cambio ambiental global: aplicación en la cuenca del arroyo Tomás Cuadra (Durazno)
Página inicial 37, Página final 50

Diagnostico socioambiental orientado al estudio de las parasitosis intestinales y zoonosis (Participación , 2013) Publicado

CERONI. M , DIAZ, I , ET AL , 978
Editorial: Artes Gráficas , Montevideo
Tipo de publicación: Divulgación
Escrito por invitación
Palabras clave: Zoonosis Barros Blancos Ambiente
Areas de conocimiento:

Ciencias Naturales y Exactas / Ciencias de la Tierra y relacionadas con el Medio Ambiente /
Ciencias Medioambientales / Geografía de la Salud
Medio de divulgación: Papel
ISSN/ISBN: 9789974784499
Financiación/Cooperación:
Agencia Nacional de Investigación e Innovación / Apoyo financiero, Uruguay

La Frontera del Agua. El Paisaje costero del Uruguay (Participación , 2010) Publicado

Achkar, M. , DOMINGUÉZ, A, MELLO, A , CERONI. M
Editor/Compilador: Somaruga. R
Edición: 1, 1
Editorial: MVOTMA IMM UR Junta de Andalucía Facultad de Arquitectura , Montevideo
Tipo de publicación: Divulgación
Escrito por invitación
Palabras clave: Uruguay Agua
Areas de conocimiento:
Ciencias Naturales y Exactas / Ciencias de la Tierra y relacionadas con el Medio Ambiente /
Ciencias Medioambientales /
Medio de divulgación: Papel
ISSN/ISBN: 9789974006317

Capítulos:
La riqueza del agua en nuestro país
Página inicial 49, Página final 51

La Frontera del Agua. El Paisaje costero del Uruguay (Participación , 2010) Publicado

Achkar, M. , DOMINGUÉZ, A, MELLO, A , CERONI. M
Editor/Compilador: Somaruga. R
Edición: 1, 1
Editorial: MVOTMA IMM UR Junta de Andalucía Facultad de Arquitectura , Montevideo
Tipo de publicación: Divulgación
Escrito por invitación
Palabras clave: Cuencas Uruguay Agua
Areas de conocimiento:
Ciencias Naturales y Exactas / Ciencias de la Tierra y relacionadas con el Medio Ambiente /
Ciencias Medioambientales /
Medio de divulgación: Papel
ISSN/ISBN: 9789974006317

Capítulos:
Principales componentes geográficos
Página inicial 63, Página final 67

Estrategias para la gestión integral en Cuencas Hidrográficas. Experiencia piloto en la cuenca del Río Santa Lucía Chico. Florida Uruguay (Completo , 2007) Publicado

L BARTESAGHI , CERONI. M , DÍAZ, I. , FACCIO, C.
Editorial: Redes-AT
Tipo de publicación: Investigación
Escrito por invitación
Palabras clave: Cuencas hidrográficas Santa Lucía Usos del suelo
Areas de conocimiento:
Ciencias Naturales y Exactas / Ciencias de la Tierra y relacionadas con el Medio Ambiente /
Ciencias Medioambientales / Gestión de Recursos Hídricos
Medio de divulgación: Papel
ISSN/ISBN: xxxx-xxxx
www.redes.org.uy

IIRSA. Otro paso en la explotación de los pueblos y territorios sudamericanos (Completo , 2006) Publicado

CERONI. M , BARTESAGHI, ET AL.2006
Número de volúmenes: 1
Número de páginas: 69

Edición: Redes-Amigos de la Tierra
Editorial: El tomate verde , Montevideo
Tipo de publicación: Divulgación
Palabras clave: América Latina Geopolítica
Áreas de conocimiento:
Ciencias Sociales / Geografía Económica y Social / Ciencias Medioambientales / Geopolítica
Medio de divulgación: Papel
ISSN/ISBN: 9974788528
<http://www.redes.org.uy/>

PUBLICACIÓN DE TRABAJOS PRESENTADOS EN EVENTOS

Movimientos sociales agrarios y políticas públicas en el Uruguay reciente (2025)

CERONI. M , Guedes Bica, Emiliano , Lombide, Micaela o Gómez, Micaela , Etchebarne, V
Publicado
Resumen
Evento: Internacional
Descripción: X Conferencia Latinoamericana y Caribeña de Ciencias Sociales
Ciudad: Bogotá
Año del evento: 2025
Publicación arbitrada
Palabras clave: Movimientos Socioespaciales Acciones Colectivas Políticas Públicas Metodologías
America Latina
Áreas de conocimiento:
Ciencias Sociales / Geografía Económica y Social / Geografía Económica y Social / Movimientos
sociales
Medio de divulgación: Internet
<https://conferenciaclacso.org/>

La territorialización de la digitalización en el agronegocio del Uruguay (2025)

CERONI. M
Publicado
Resumen expandido
Evento: Internacional
Descripción: XI Simposio Internacional de Geografía Agraria
Ciudad: Tres Lagoas-Brasil
Año del evento: 2025
Palabras clave: Capitalismo Cognitivo Tecnologías Digitales Espacio agrario Uruguay
Áreas de conocimiento:
Ciencias Sociales / Geografía Económica y Social / Geografía Cultural y Económica /
Medio de divulgación: Internet

Inversiones financieras y mercado de tierras en el Uruguay contemporáneo: el caso de los grandes capitales (2024)

CERONI. M , OYHANTÇABAL BENELLI, G
Publicado
Completo
Descripción: Conferencia Internacional: Acaparamiento Global de Tierras - Land Deal Politics
Initiative (LDPI)
Ciudad: Bogota
Año del evento: 2024
Anales/Proceedings: Financiarización
Palabras clave: Capitales agrarios Fondos de Inversión Fideicomisos Financieros Acaparamiento de
tierras
Áreas de conocimiento:
Ciencias Sociales / Geografía Económica y Social / Geografía Cultural y Económica /
Medio de divulgación: Otros
<https://cienciasociales.uniandes.edu.co/conferencia-internacional-acaparamiento-global-tierras/>

El accionar de los movimientos sociales agrarios en el Uruguay reciente (2024)

Lombide, Micaela o Gómez, Micaela , Etchebarne, V , CERONI. M , Guedes Bica, Emiliano
Publicado
Resumen
Descripción: Latin American Geographies

Ciudad: Londres
Año del evento: 2024
Escrita por invitación
Palabras clave: Movimientos Socioespaciales Latinoamerica Acciones Uruguay
Areas de conocimiento:
Ciencias Sociales / Geografía Económica y Social / Geografía Económica y Social / Movimientos sociales
Medio de divulgación: Internet
<https://lagukinfo.wixsite.com/lag-uk/latinmov-esp>

Impactos Adversos de Usos Antrópicos no Pampa (2024)

CERONI. M
Publicado
Resumen
Evento: Regional
Descripción: II Congreso Internacional del Bioma Pampa
Ciudad: Santana do Livramento
Año del evento: 2024
Palabras clave: Usos de suelo Bioma Pampa Silvicultura
Areas de conocimiento:
Ciencias Naturales y Exactas / Ciencias de la Tierra y relacionadas con el Medio Ambiente / Ciencias Medioambientales /
Medio de divulgación: Internet

Lefebvre y su contribución a la concepción de la naturaleza (2023)

CERONI. M
Publicado
Resumen expandido
Evento: Internacional
Descripción: 4 Coloquio Red Internacional de Estudios de la Producción del Espacio
Ciudad: Lyon
Año del evento: 2023
Anales/Proceedings: Pensar a partir de Lefebvre: Actualizaciones y circulaciones
Palabras clave: Filosofía Naturaleza Lefebvre
Areas de conocimiento:
Ciencias Sociales / Otras Ciencias Sociales / Ciencias Sociales Interdisciplinarias / Financiación/Cooperación:
Comisión Sectorial de Investigación Científica / Apoyo financiero, Uruguay
<https://productionespace.sciencesconf.org/>

Las políticas públicas asociativas rurales y su incidencia en los territorios (2023)

CERONI. M
Publicado
Resumen
Evento: Local
Descripción: III ENCUENTRO DE INVESTIGADORES DE LA REGIÓN NORESTE
Ciudad: Melo
Año del evento: 2023
Publicación arbitrada
Palabras clave: Políticas públicas agrarias Territorialidad Uruguay
Areas de conocimiento:
Ciencias Sociales / Geografía Económica y Social / Geografía Económica y Social / Geografía agraria
Medio de divulgación: Internet
<https://eventos.noreste.udelar.edu.uy/event/5/book-of-abstracts.pdf>

Movimientos sociales y producción de territorios agrarios (2023)

CERONI. M, Guedes, E, Barneche, M
Publicado
Resumen expandido
Evento: Internacional
Descripción: 9 th International conference of critical geographies
Ciudad: Ciudad de México
Año del evento: 2023
Anales/Proceedings: Los movimientos en defensa del territorio, proyectos de autonomía, geografías

para la paz y los derechos humanos

Publicación arbitrada

Palabras clave: Movimientos sociales agrarios América Latina Despojo Resistencias Metodologías

Áreas de conocimiento:

Ciencias Sociales / Otras Ciencias Sociales / Ciencias Sociales Interdisciplinarias / Movimientos Sociales

Medio de divulgación: Internet

Financiación/Cooperación:

Comisión Sectorial de Investigación Científica / Apoyo financiero, Uruguay

<https://iccg2023.org/>

Moderación de la mesa 2.2 del evento denominada "Movimientos sociales y producción de territorios agrarios"

Neoextrativismo da soja no pampa gaúcho: repercussões e resistências das mulheres (2021)

Ferreira, E., CERONI, M., Neske, M.

Publicado

Resumen expandido

Evento: Nacional

Descripción: Salão Integrado de Ensino, Pesquisa e Extensão da Uergs

Ciudad: Porto Alegre

Año del evento: 2021

Anales/Proceedings: Pós-Graduação - Desenvolvimento Rural

Volumen: 1

Fascículo: 10

Página inicial: 1

Página final: 4

ISSN/ISBN: 2448-0010

Publicación arbitrada

Editorial: UERGS

Palabras clave: Bioma Pampa Soja Mujeres Rurales

Medio de divulgación: Internet

<http://pev-proex.uergs.edu.br/index.php/xsiepex>

Acaparamiento de tierra y agua de la silvicultura del Uruguay (2021)

CERONI, M.

Publicado

Resumen

Evento: Internacional

Descripción: Encuentro de Geografías de América Latina

Ciudad: Córdoba

Año del evento: 2021

Anales/Proceedings: Los nuevos vínculos de la tierra de las geografías extractivas

Palabras clave: Silvicultura Control Territorial Uruguay Corporaciones transnacionales

Áreas de conocimiento:

Ciencias Sociales / Geografía Económica y Social / Geografía Económica y Social / Geografía Agraria

Medio de divulgación: Internet

<http://egal2021.org/sitioweb/>

Políticas Públicas y Territorialidad asociativa en el medio rural Uruguayo (2021)

CERONI, M., Sabia, L., Guedes, E., Méndez, S.

Publicado

Resumen

Evento: Regional

Descripción: XVI Seminario Internacional PROCOAS AUGM 2021

Ciudad: Virtual

Año del evento: 2021

Anales/Proceedings: Procesos colectivos, vinculación y tecnología social en tiempos de pandemia

Áreas de conocimiento:

Ciencias Sociales / Otras Ciencias Sociales / Ciencias Sociales Interdisciplinarias / Agrarias

Medio de divulgación: Internet

El territorio dentro del materialismo-histórico-geográfico (2019)

CERONI, M.

Publicado
Resumen
Evento: Internacional
Descripción: XVII Encuentro de Geógrafos de América Latina
Ciudad: Quito
Año del evento: 2019
Anales/Proceedings: Epistemología, teoría e historia de la Geografía en América Latina
Palabras clave: Territorio Materialismo histórico-geográfico Epistemología
Áreas de conocimiento:
Ciencias Sociales / Geografía Económica y Social / Geografía Cultural y Económica /
Medio de divulgación: Internet
Financiación/Cooperación:
Comisión Sectorial de Investigación Científica / , Uruguay
<https://www.puce.edu.ec/sitios/egal2019/#eight>

Los megaproyectos del agronegocio en la silvicultura uruguaya (2018)

CERONI, M
Publicado
Resumen
Evento: Internacional
Descripción: X Congreso ALASRU
Ciudad: Montevideo
Año del evento: 2018
Anales/Proceedings: Globalización, cadenas agroalimentarias y sus efectos locales y regionales
Publicación arbitrada
Palabras clave: Megaproyectos Silvicultura Agronegocio Uruguay
Áreas de conocimiento:
Ciencias Sociales / Geografía Económica y Social / Geografía Económica y Social / Geografía Agraria
Medio de divulgación: Internet
http://alasru2018.easyplanners.info/opc/?page=actividades&numero_apellido=CERONI&actividad=&dia=

La territorialización del capital en el espacio agrario del Uruguay (2018)

Vazquez, S , CERONI, M
Publicado
Resumen
Evento: Internacional
Descripción: X Congreso ALASRU
Ciudad: Montevideo
Año del evento: 2018
Anales/Proceedings: Estructura agraria, acceso a la tierra y defensa/concentración de los recursos naturales
Publicación arbitrada
Palabras clave: Agronegocio Territorio Corporaciones transnacionales Uruguay
Áreas de conocimiento:
Ciencias Sociales / Geografía Económica y Social / Geografía Económica y Social / Geografía Agraria
Medio de divulgación: Internet
http://alasru2018.easyplanners.info/opc/?page=actividades&numero_apellido=CERONI&actividad=&dia=

Re-configuración territorial en el noreste del área Metropolitana de Montevideo (2017)

CERONI, M , PEREZ, M , FALERO, A , DA FONSECA, A
Publicado
Resumen
Evento: Internacional
Descripción: XXXI Congreso de la Asociación Latinoamericana de Sociología
Ciudad: Montevideo
Año del evento: 2017
Anales/Proceedings: Desarrollo Territorial, Desigualdades, descentralización y Transformaciones espaciales |
Palabras clave: Área Metropolitana de Montevideo Segregación espacial
Áreas de conocimiento:

Ciencias Sociales / Otras Ciencias Sociales / Ciencias Sociales Interdisciplinarias /
Medio de divulgación: Internet
<http://www.alas2017.com/programa-completo/>

Incidencia de la intensificación agraria en la tendencia del NDVI. Uruguay 2000-2011 (2016)

DIAZ, I , CERONI. M , Achkar, M.
Publicado
Completo
Evento: Nacional
Descripción: XVII Congreso Nacional de Tecnologías de Información Geográfica
Ciudad: Malaga
Año del evento: 2016
Anales/Proceedings:Aplicaciones de las Tecnologías de la Información Geográfica (TIG) para el desarrollo económico sostenible
Palabras clave: Uruguay Intensificación Agraria NDVI
Areas de conocimiento:
Ciencias Naturales y Exactas / Ciencias de la Tierra y relacionadas con el Medio Ambiente /
Geociencias multidisciplinaria /
Medio de divulgación: Internet
<http://congresotig2016.com/downloads/separadas/lt1/Di%CC%81az.pdf>

Distribución espacial, densidad arbórea y productividad del bosque serrano y de quebrada en Uruguay (2016)

TORANZA, C , LUCAS, C , CERONI. M
Publicado
Resumen
Evento: Internacional
Descripción: Primer Congreso Latinoamericano IUFRO de Ecología del Paisaje
Ciudad: Temuco
Año del evento: 2016
Anales/Proceedings:Mapping and assessment of ecosystems and their services
Palabras clave: Uruguay Cobertura arbórea
Areas de conocimiento:
Ciencias Naturales y Exactas / Ciencias Biológicas / Ecología /
Medio de divulgación: Internet
http://iufrole2016.cl/wp-content/uploads/2015/10/Book_of_Abstracts_IUFRO_IALE_Temuco_20161.pdf

El Agronegocio como un mecanismo de reconfiguración territorial del espacio agrario Latinoamericano (2016)

CERONI. M
Publicado
Resumen
Evento: Nacional
Descripción: XXII Congreso Nacional de Geografía
Ciudad: San Luis Potosí
Año del evento: 2016
Anales/Proceedings:El Agronegocio como un mecanismo de reconfiguración territorial del espacio agrario Latinoamericano
Editorial: Sociedad Mexicana de Geografía y Estadística
Ciudad: Ciudad de México
Palabras clave: Espacio Agrario Agronegocio
Areas de conocimiento:
Ciencias Sociales / Geografía Económica y Social / Geografía Cultural y Económica /
Medio de divulgación: Papel

Nuevas configuraciones territoriales en el espacio agrario del cono sur de Sudamérica durante el comienzo del siglo XXI (2015)

CERONI. M
Publicado
Resumen
Evento: Nacional
Descripción: 5º Congreso de Alumnos de Posgrado de la UNAM
Ciudad: Ciudad de México

Año del evento: 2015
Palabras clave: Espacio Agrario Agronegocio
Áreas de conocimiento:
Ciencias Sociales / Geografía Económica y Social / Ciencias Medioambientales /
Medio de divulgación: Otros

Cambios territoriales en el espacio agrario del Uruguay durante el comienzo del siglo XXI (2015)

CERONI, M
Publicado
Completo
Evento: Internacional
Descripción: XV Encuentro de Geógrafos de América Latina
Ciudad: La Habana
Año del evento: 2015
Anales/Proceedings: Espacios rurales, agricultura y seguridad alimentaria
ISSN/ISBN: 978-959-7167-5
Editorial: Distribuidora ACAIC
Ciudad: La Habana
Palabras clave: Uruguay Espacio Agrario
Áreas de conocimiento:
Ciencias Agrícolas / Otras Ciencias Agrícolas / Otras Ciencias Agrícolas / Geografía Agraria
Medio de divulgación: CD-Rom

Sensitivity of subtropical forest productivity to rainfall in the South American Cone (2015)

LUCAS, C , CERONI, M , BRAZEIRO, A
Publicado
Resumen
Evento: Internacional
Descripción: 64th Center for Latin American Studies Annual Conference
Ciudad: Gainesville
Año del evento: 2015
Anales/Proceedings: Organized by tropical conservation and development program
Escrita por invitación
Palabras clave: Biodiversidad Bosques Nativos
Áreas de conocimiento:
Ciencias Naturales y Exactas / Ciencias Biológicas / Conservación de la Biodiversidad /
Biogeografía
Medio de divulgación: Internet
<http://www.tcd.ufl.edu/Data/Sites/44/media/documents/conferences/envisioning-a-sustainable-tropics-c>

Diagnóstico socioambiental participativo en 3 microcuencas del Área Metropolitana, Ciudad de Barros Blancos (Canelones), en un contexto de alta vulnerabilidad social (2014)

VALLEDOR, M.S , MARINOF, N , ACUÑA, A , CINTURIÓN, S , CERONI, M , DIAZ, I , TORO, C ,
CABRERA, M.J , TORT, C , DESIDERO, C , DÉCIA, L
Publicado
Completo
Evento: Internacional
Descripción: III Congreso Panamericano de Zoonosis
Ciudad: La Plata
Año del evento: 2014
Palabras clave: Vulnerabilidad Social Parasitosis Microcuencas
Áreas de conocimiento:
Ciencias Médicas y de la Salud / Otras Ciencias Médicas / Otras Ciencias Médicas / Geografía de la Salud
Medio de divulgación: Internet
www.aazoonosis.org.ar

Evolución temporal del NDVI en el Uruguay, mediante imágenes SPOT en el período 1998-2012 (2013)

CERONI, M , Achkar, M., Gazzano, I
Publicado
Completo
Evento: Internacional
Descripción: XVI Simposio Brasileiro de Sensoriamento Remoto

Ciudad: Foz de Iguazu
Año del evento: 2013
Publicación arbitrada
Palabras clave: Uruguay NDVI Teledetección
Áreas de conocimiento:
Ciencias Naturales y Exactas / Ciencias de la Tierra y relacionadas con el Medio Ambiente /
Geociencias multidisciplinaria / Teledetección
Medio de divulgación: CD-Rom
<http://www.dsr.inpe.br/sbsr2013/>

Transformaciones territoriales y sus efectos en el tejido social: el caso de la región metropolitana noreste de Montevideo (2013)

PEREZ, M , FALERO, A , CERONI. M , RODRÍGUEZ, A , DA FONSECA, A
Publicado
Resumen expandido
Evento: Internacional
Descripción: XXIX Congreso Latinoamericana de Sociología
Ciudad: Santiago
Año del evento: 2013
Anales/Proceedings: Ciudades Latinoamericanas en el nuevo milenio
Volumen: 2
ISSN/ISBN: 9789561908284
Palabras clave: Territorio Segregación
Áreas de conocimiento:
Ciencias Sociales / Geografía Económica y Social / Estudios Urbanos / Dinámicas Territoriales
Medio de divulgación: CD-Rom
<http://congresoalashile.cl/wp-content/uploads/2012/04/Programa-GT-02.pdf>

Evaluación del NDVI como indicador resiliencia ambiental: Aplicación Cuenca Arroyo Tomas Cuadra - Durazno (2012)

CERONI. M , Achkar, M., Gazzano, I
Publicado
Resumen expandido
Evento: Nacional
Descripción: Primer Congreso Ciencias Sociales Agrarias
Ciudad: Montevideo
Año del evento: 2012
Anales/Proceedings: Eje 3 (d) Metodologías y enfoques en el estudio de sistemas agropecuarios
Palabras clave: Sistema Ambiental
Áreas de conocimiento:
Ciencias Naturales y Exactas / Ciencias de la Tierra y relacionadas con el Medio Ambiente /
Geociencias multidisciplinaria /
Medio de divulgación: Internet
<https://sites.google.com/site/ccssagrarias/>

Cambios en el Uso del Suelo y Recursos Hídricos: Mapas Conceptuales para la gestión territorial (2012)

MELLO, A , CERONI. M , VALLEJOS, M , PRADO, R.B , LUI, G
Publicado
Resumen
Evento: Internacional
Descripción: 1 Congreso Internacional de Ciencia y Tecnología Ambiental
Ciudad: Mar del Plata
Año del evento: 2012
Palabras clave: Cambios Usos de Suelo
Áreas de conocimiento:
Ciencias Naturales y Exactas / Ciencias de la Tierra y relacionadas con el Medio Ambiente /
Geociencias multidisciplinaria /
Medio de divulgación: CD-Rom
www.aa2012.com.ar

Evaluación de la Resiliencia Biofísica a escala Cuenca Hidrográfica- Tomas Cuadra-Durazno (2011)

CERONI. M
Publicado
Resumen expandido

Evento: Internacional
Descripción: VIII Convención Internacional sobre Medio Ambiente y Desarrollo
Ciudad: La Habana
Año del evento: 2011
Palabras clave: Resiliencia Biofísica
Áreas de conocimiento:
Ciencias Naturales y Exactas / Ciencias de la Tierra y relacionadas con el Medio Ambiente /
Geociencias multidisciplinaria /
Medio de divulgación: CD-Rom
<http://www.cubambiente.com/index.php?module=general5>

Disponibilidad Potencial de Agua para el Rodeo Ganadero en función de consumo y del Balance Hídrico Superficial Período 1980-2006 (2009)

CERONI. M
Publicado
Completo
Evento: Internacional
Descripción: 12 Encuentro de Geógrafos de América Latina
Ciudad: Montevideo
Año del evento: 2009
Palabras clave: Uruguay Ganadería
Áreas de conocimiento:
Ciencias Naturales y Exactas / Ciencias de la Tierra y relacionadas con el Medio Ambiente /
Geociencias multidisciplinaria /
Medio de divulgación: Internet
<http://www.egal2009.com/>

Alimentando Soberanía (2009)

CERONI. M, GIRONA, A, PEREZ, M, LOZANO, A, BARRERO, G, MENDEZ, V
Publicado
Completo
Evento: Regional
Descripción: III Congreso nacional de extensión universitaria
Ciudad: Santa Fe
Año del evento: 2009
Anales/Proceedings: Extensión, Docencia e Investigación. Integración para el desarrollo social
Volumen: 1
Fascículo: 1
Serie: 1
Página inicial: 1
Página final: 24
ISSN/ISBN: 978-987-657-08
Editorial: Santa Fe
Ciudad: Santa Fe
Palabras clave: Montevideo Soberanía Alimentaria
Áreas de conocimiento:
Ciencias Sociales / Geografía Económica y Social / Ciencias Medioambientales /
Medio de divulgación: Papel

Distribución Espacio-Temporal del Balance Hídrico Superficial 1980-2006 (2009)

CERONI. M, M. BIDEGAIN
Publicado
Completo
Evento: Internacional
Descripción: Primer Congreso Internacional de Hidroclimatología
Ciudad: Cochabamba
Año del evento: 2009
Palabras clave: Uruguay Balance Hídrico Superficial
Áreas de conocimiento:
Ciencias Naturales y Exactas / Ciencias de la Tierra y relacionadas con el Medio Ambiente /
Oceanografía, Hidrología, Recursos Acuáticos /
Medio de divulgación: Otros

Hacia una zonificación de los usos del suelo de La Macana (2008)

CERONI, M, DIAZ, I

Publicado

Resumen expandido

Evento: Internacional

Descripción: V Seminario Latinoamericano e Iberoamericano de Geografía Física

Ciudad: Santa María, Brasil

Año del evento: 2008

Palabras clave: Sistemas de Información Geográfica Usos del Suelo

Áreas de conocimiento:

Ciencias Naturales y Exactas / Ciencias de la Tierra y relacionadas con el Medio Ambiente /

Geografía Física / Gestión de Recursos Naturales

Medio de divulgación: CD-Rom

IIRSA. ¿Integración Sudamericana? (2006)

CERONI, M

Publicado

Resumen expandido

Evento: Internacional

Descripción: VII Semana de Geografía e II Encuentro de Estudiantes de Licenciatura en Geografía

Ciudad: Presidente Prudente

Año del evento: 2006

Palabras clave: Geopolítica Recursos Naturales

Áreas de conocimiento:

Ciencias Naturales y Exactas / Ciencias de la Tierra y relacionadas con el Medio Ambiente /

Ciencias Medioambientales / Geografía Política

Medio de divulgación: CD-Rom

IIRSA. Otro paso en la Explotación de los pueblos y territorios sudamericanos (2005)

CERONI, M

Publicado

Resumen expandido

Evento: Internacional

Descripción: Encuentro Nacional de Estudiantes de Geografía

Ciudad: Mar del Plata

Año del evento: 2005

Palabras clave: Geopolítica Sudamérica Bienes Naturales

Áreas de conocimiento:

Ciencias Naturales y Exactas / Ciencias de la Tierra y relacionadas con el Medio Ambiente /

Ciencias Medioambientales / Geografía Política

Medio de divulgación: CD-Rom

Espacio Geográfico en la Cuenca del Arroyo Manga Características-Evolución-Conflictos (2004)

CERONI, M, DIAZ, I, BARTESAGHI, L, BARTESAGUI, ET.AL 2006

Publicado

Resumen expandido

Evento: Nacional

Descripción: Encuentro entre Patrimonio y ambiente: La diversidad territorial del Uruguay

Ciudad: Montevideo

Año del evento: 2004

Palabras clave: Cuenca Hidrográfica Montevideo

Áreas de conocimiento:

Ciencias Naturales y Exactas / Ciencias de la Tierra y relacionadas con el Medio Ambiente /

Geografía Física / Gestión de Recursos Hídricos

Medio de divulgación: CD-Rom

TEXTOS EN PERIÓDICOS O REVISTAS

Caracterización Agroclimática del Uruguay 1980-2009 (2011)

Serie técnica /Revista INIA v: 193, 1, 40

Revista

CASTAÑO, J, GUIMÉNEZ, A, CERONI, M, FUREST, J, AUNCHAYNA, R

ISSN/ISBN:978-9974-38

Palabras clave: Uruguay Climatología Agropecuario

Áreas de conocimiento:
Ciencias Agrícolas / Otras Ciencias Agrícolas / Otras Ciencias Agrícolas / Agroclimatología
Medio de divulgación: Papel
Fecha de publicación: 01/11/2011
Lugar de publicación: Montevideo
<http://www.ainfo.inia.uy/digital/bitstream/item/2538/1/18429021211104157.pdf>

IIRSA: Infraestructura estratégica para la expropiación de los recursos naturales Sudamericanos (2007)

Vida Silvestre v: 70, 4, 6
Periodicos
CERONI. M , DIAZ, I , BARTESAGHI, L

Palabras clave: América Latina Geopolítica
Áreas de conocimiento:
Ciencias Sociales / Otras Ciencias Sociales / Ciencias Sociales Interdisciplinarias / Geopolítica
Medio de divulgación: Papel
Fecha de publicación: 01/12/2006
Lugar de publicación: Montevideo

Producción técnica

PRODUCTOS

Guía Paisajística de la costa uruguaya, Frontera del Agua (2010)

, Otra
CERONI. M
Preparación de material cartográfico
País: Uruguay
Disponibilidad: Irrestringida
Institución financiadora: Mvotma- Junta de Andalucía
Palabras clave: Agua Costa
Áreas de conocimiento:
Ciencias Naturales y Exactas / Ciencias de la Tierra y relacionadas con el Medio Ambiente /
Geociencias multidisciplinaria /
Medio de divulgación: Papel

SIG- Los asentamientos del zonal 9 de Montevideo (2008)

, Otra
CERONI. M
Actualización y generación de información física-social (viviendas, caminos, manzanas, cantidad de asentamientos)
País: Uruguay
Disponibilidad: Irrestringida
Producto con aplicación productiva o social: Generación de cartografía a nivel de escala detalle brindada a los distintos referentes vecinales como al propio zonal 9
Institución financiadora: SCEAM
Áreas de conocimiento:
Ciencias Naturales y Exactas / Ciencias de la Tierra y relacionadas con el Medio Ambiente /
Ciencias Medioambientales /
Medio de divulgación: Otros

SIG- Balance Hídrico Superficial y Consumo de Agua del Rodeo Ganadero (2008)

, Otra
CERONI. M
Elaboración de variables Hidrológicas y ganaderas con su respectiva distribución espacial a escala mensual y departamental
País: Uruguay
Disponibilidad: Irrestringida
Producto con aplicación productiva o social: Evaluación de confiabilidad de la información climatológica como su aplicación de futuros escenarios climáticos.
Áreas de conocimiento:
Ciencias Naturales y Exactas / Ciencias de la Tierra y relacionadas con el Medio Ambiente /
Investigación Climatológica / Climatología Agraria

Medio de divulgación: Otros

SIG- Florida-La macana (2007)

, Otra

CERONI. M

Elaboración de datos espaciales de las variables productivas (suelos, tipo de erosión, uso de suelo pendiente)

País: Uruguay

Disponibilidad: Irrestringida

Producto con aplicación productiva o social: Utilización por parte de la IMF y los productores locales

Institución financiadora: REDES-AT

Palabras clave: Edafología Producción SIG

Áreas de conocimiento:

Ciencias Naturales y Exactas / Ciencias de la Tierra y relacionadas con el Medio Ambiente /

Geociencias multidisciplinaria / Gestión de Recursos Naturales

Medio de divulgación: Otros

SIG- Cuenca de Santa Lucía Chico-Florida (2006)

, Otra

CERONI. M

Elaboración de los principales recursos naturales junto con el cruce de las variables socioeconómicas.

País: Uruguay

Disponibilidad: Irrestringida

Producto con aplicación productiva o social: Experiencia piloto para la elaboración de un plan estratégico de la Gestión de recursos Hídricos

Institución financiadora: REDES-AT

Palabras clave: Gestión Participación y Cuenca

Áreas de conocimiento:

Ciencias Naturales y Exactas / Ciencias de la Tierra y relacionadas con el Medio Ambiente /

Geociencias multidisciplinaria / Gestión de Recursos Naturales

Medio de divulgación: Otros

SIG- Integración de la Infraestructura Regional Sudamericana (2005)

, Otra

CERONI. M

Elaboración de información espacializada de Infraestructuras (Puertos, Aeropuertos, Centrales Energéticas, oleoductos, gasoductos, carreteras, puentes) junto con el análisis de la distribución espacial de los recursos naturales.

País: Uruguay

Disponibilidad: Irrestringida

Producto con aplicación productiva o social: Análisis de la distribución de los recursos naturales con las principales infraestructuras proyectadas

Institución financiadora: REDES-AT

Áreas de conocimiento:

Ciencias Naturales y Exactas / Ciencias de la Tierra y relacionadas con el Medio Ambiente /

Ciencias Medioambientales / Geografía Política

Medio de divulgación: Otros

SIG de la cuenca del arroyo manga (2004)

, Otra

CERONI. M

Conjunto ordenado de información espacializada que permite nueva información, lo que permite un producto sistematizado y actualizable. La información Hidrográfica, topográfica, Edáfica y Socioeconómica.

País: Uruguay

Disponibilidad: Irrestringida

Producto con aplicación productiva o social: El SIG fue brindado al CCZ(IMM) para su posterior aplicación.

Institución financiadora: Facultad de Ciencias

Áreas de conocimiento:

Ciencias Naturales y Exactas / Ciencias de la Tierra y relacionadas con el Medio Ambiente /

Geografía Física / Gestión de Recursos Naturales

Medio de divulgación: Otros

PROCESOS

Especialista en SIG y Teledetección para la elaboración de base de datos de humedales (2013)

Proceso Productivo

CERONI, M , CARVAJALES, A

Inventario nacional de humedales de la cuenca del plata

País: Uruguay

Disponibilidad: Irrestricada

Institución financiadora: OEA

Palabras clave: Cuenca del Plata Humedales

Areas de conocimiento:

Ciencias Naturales y Exactas / Ciencias de la Tierra y relacionadas con el Medio Ambiente /

Geociencias multidisciplinaria /

Medio de divulgación: Internet

[http://cicplata.org/wp-](http://cicplata.org/wp-content/uploads/2017/04/inventario_de_regiones_de_humedales_de_la_cuenca_del_)

[content/uploads/2017/04/inventario_de_regiones_de_humedales_de_la_cuenca_del_](http://cicplata.org/wp-content/uploads/2017/04/inventario_de_regiones_de_humedales_de_la_cuenca_del_)

TRABAJOS TÉCNICOS

Mapeo y Base de datos de Biodiversidad de Uruguay (2012)

Informe o Pericia técnica

BRAZEIRO, A , ACHKAR, M; CERONI, M , CERONI, M , BARTESAGHI, L , ALBADE, J , CARREIRA, S , DUARTE, A , GONZÁLEZ, E , HARETCHE, F , LOUREIRO, M , MARTÍNEZ, J.A , MANEYRO, R , SERRA, S , ZARUCKI

Bases para la eco-regional del Uruguay

País: Uruguay

Idioma: Español

Ciudad: Montevideo

Disponibilidad: Irrestricada

Número de páginas: 9

Duración: 18 meses

Institución financiadora: Programa de Producción Responsable-MGAP

Palabras clave: Biodiversidad

Areas de conocimiento:

Ciencias Naturales y Exactas / Ciencias de la Tierra y relacionadas con el Medio Ambiente /

Geografía Física / Biogeografía

Medio de divulgación: Papel

Clasificación y mapeo de ambientes de Uruguay (2012)

Informe o Pericia técnica

PANARIO, D , GUITIÉRREZ, O , ACHKAR, M; CERONI, M , CERONI, M , BARTESAGHI, L

Bases para la eco-regional del Uruguay

País: Uruguay

Idioma: Español

Ciudad: Montevideo

Disponibilidad: Irrestricada

Número de páginas: 13

Duración: 18 meses

Institución financiadora: Programa de Producción Responsable-MGAP

Palabras clave: Ambientes

Areas de conocimiento:

Ciencias Naturales y Exactas / Ciencias de la Tierra y relacionadas con el Medio Ambiente /

Geografía Física / Geomorfología

Medio de divulgación: Papel

Futuras Amenazas: Construcción de escenarios de cambio de uso del suelo en Uruguay (2012)

Informe o Pericia técnica

ACHKAR, M; CERONI, M , CERONI, M , BLUM, A , BARTESAGHI, L

Bases para la eco-regional del Uruguay

País: Uruguay

Idioma: Español
Ciudad: Montevideo
Disponibilidad: Irrestringida

Número de páginas: 13
Duración: 24 meses
Institución financiadora: Programa de Producción Responsable-MGAP
Palabras clave: Usos de Suelo Cambios
Áreas de conocimiento:
Ciencias Naturales y Exactas / Ciencias de la Tierra y relacionadas con el Medio Ambiente /
Geociencias multidisciplinaria /
Medio de divulgación: CD-Rom

Caracterización Agroclimática del Uruguay 1980-2009 (2010)

Elaboración de proyecto
CASTAÑO, J, GIMÉNEZ, A, CERONI. M, GRAS, FUREST, J, AUNCHAYNA, R
Actualización de las variables agro climáticas del Uruguay
País: Uruguay
Idioma: Español
Ciudad: Colonia
Disponibilidad: Irrestringida

Número de páginas: 25
Duración: 12 meses
Institución financiadora: INIA
Palabras clave: Clima
Áreas de conocimiento:
Ciencias Naturales y Exactas / Ciencias de la Tierra y relacionadas con el Medio Ambiente /
Investigación Climatológica /
Medio de divulgación: Internet
http://www.inia.org.uy/gras/agroclima/cara_agro/index.html

Estrategias para la gestión participativa en Cuencas Hidrográficas. Experiencia piloto en la cuenca del Río Santa Lucía Chico en el Departamento de Florida Uruguay. (2007)

Informe o Pericia técnica
CERONI. M
Experiencia piloto de la Gestión de Cuencas en el Uruguay
País: Uruguay
Idioma: Español
Ciudad: Montevideo
Disponibilidad: Irrestringida

Número de páginas: 52
Duración: 16 meses
Institución financiadora: REDES-AT
Palabras clave: Cuencas Participación Gestión
Áreas de conocimiento:
Ciencias Naturales y Exactas / Ciencias de la Tierra y relacionadas con el Medio Ambiente /
Ciencias Medioambientales / Gestión de Recursos Hídricos
Medio de divulgación: Internet
www.redes.org.uy

OTRAS PRODUCCIONES

PROGRAMAS EN RADIO O TV

Comunidad Udelar (2023)

CERONI. M, Riet, J
Mesa redonda
País: Uruguay
Idioma: Español
Web: <https://www.uniradio.edu.uy/2023/05/comunidad-udelar-martes-2-de-mayo-pedro-rodriguez-representante->
Emisora: UniRadio

Fecha de la presentación: 02/05/2023
Tema: Estructura Agraria
Palabras clave: Estructura Agraria Cambios Agrarios Uruguay 2021
Areas de conocimiento:
Ciencias Sociales / Geografía Económica y Social / Geografía Cultural y Económica /

Comunidad Udelar (2023)

CERONI. M , Picos, G
Mesa redonda
País: Uruguay
Idioma: Español
Web: <https://www.uniradio.edu.uy/2023/05/comunidad-udelar-martes-30-de-mayo-basilio-pintos-sobre-militare>
Emisora: UniRadio
Fecha de la presentación: 30/05/2023
Tema: Territorialización del capital y del agua
Palabras clave: Capital Agrario Territorios agrarios agua Uruguay 2022
Areas de conocimiento:
Ciencias Sociales / Geografía Económica y Social / Geografía Económica y Social /

Ciudad Viva (2022)

CERONI. M
Entrevista
País: Uruguay
Idioma: Español
Web: <https://www.youtube.com/watch?v=ucacq18RLO4>
Emisora: Tv Ciudad
Fecha de la presentación: 23/03/2022
Tema: El INC y la LUC
Palabras clave: Instituto Nacional de Colonización Tierras Ley de Urgente condiseración
Areas de conocimiento:
Ciencias Sociales / Otras Ciencias Sociales / Ciencias Sociales Interdisciplinarias /

Info 24 (2022)

CERONI. M , Carambula, M
Entrevista
País: Uruguay
Idioma: Español
Web: <https://administrador.m24.com.uy/se-presento-el-cambio-agrario-en-el-uruguay-contemporaneo-un-libro->
Emisora: m24
Fecha de la presentación: 07/11/2022
Tema: El cambio agrario en el Uruguay contemporáneo
Palabras clave: Cambio Agrario Uruguay Ciencias Sociales Agrarias
Areas de conocimiento:
Ciencias Sociales / Otras Ciencias Sociales / Ciencias Sociales Interdisciplinarias /

INFORMES DE INVESTIGACIÓN

Estudio de trabajos académicos sobre el ambiente y su vínculo con la cuestión agraria en Uruguay (2024)

Etchebarne, V , RIET CORREA J. , CERONI. M , Laura Bruzzone , NO

País: Uruguay
Idioma: Español
Web: https://www.ocau.edu.uy/?page_id=1364
Nombre del proyecto: Observatorio de la Cuestión Agraria
Disponibilidad: Irrestringida
Palabras clave: Estado del Ambiente Revisión bibliográfica Cuestión Agraria
Areas de conocimiento:
Ciencias Naturales y Exactas / Ciencias de la Tierra y relacionadas con el Medio Ambiente /
Ciencias Medioambientales /

Digitalización del agro en Uruguay: Aproximaciones e interrogantes (2024)

Marcela Rondoni , Parrilla, G , CERONI. M , Laura Bruzzone

País: Uruguay

Idioma: Español

Web: https://www.ocau.edu.uy/?page_id=1364

Nombre del proyecto: Observatorio de la Cuestión Agraria del Uruguay

Disponibilidad: Irrestringida

Palabras clave: Digitalización agropecuaria Transformaciones ambientales Producción agropecuaria Uruguay

Áreas de conocimiento:

Ciencias Sociales / Geografía Económica y Social / Geografía Económica y Social / Geografía Agraria

OCAU-Informe 2022 (2023)

CERONI. M

País: Uruguay

Idioma: Español

Web: https://www.ocau.edu.uy/?page_id=1324

Nombre del proyecto: Observatorio de la Cuestión Agraria del Uruguay

Disponibilidad: Irrestringida

Palabras clave: Cambios agrarios Año 2022 Estructura agraria Uruguay

Áreas de conocimiento:

Ciencias Sociales / Otras Ciencias Sociales / Ciencias Sociales Interdisciplinarias / Estudios sociales agrarios

OCAU-Informe 2021 (2022)

CERONI. M

País: Uruguay

Idioma: Español

Web: https://www.ocau.edu.uy/?page_id=961

Nombre del proyecto: Observatorio de la cuestión agraria del Uruguay

Número de páginas: 182

Disponibilidad: Irrestringida

Palabras clave: Cambio agrario Año 2021 Uruguay Ciencias sociales agrarias

Áreas de conocimiento:

Ciencias Sociales / Otras Ciencias Sociales / Ciencias Sociales Interdisciplinarias / Estudios sociales agrarios

La Ley de Urgente Consideración y el Instituto Nacional de Colonización: Sus efectos territoriales (2022)

CERONI. M

País: Uruguay

Idioma: Español

Medio divulgación: Internet

Web: https://www.ocau.edu.uy/?page_id=469

Nombre del proyecto: Observatorio de la cuestión agraria del Uruguay

Número de páginas: 13

Disponibilidad: Irrestringida

Palabras clave: Tierra Instituto Nacional de Colonización Ley de Urgente de Consideración

Áreas de conocimiento:

Ciencias Sociales / Geografía Económica y Social / Geografía Económica y Social /

OCAU-Informe 2020 (2021)

CERONI. M , Sarachu. G , Oreggioni, W , Riet. J , Méndez. S , Pascual. A , Guedes. E , Sabia. L

País: Uruguay

Idioma: Español

Web: https://www.ocau.edu.uy/?page_id=885

Nombre del proyecto: Observatorio de la Cuestión Agraria del Uruguay

Número de páginas: 136

Disponibilidad: Irrestringida

Palabras clave: Estructura Agraria Territorialización del capital Política agraria Movimientos territoriales Acceso colectivo a tierra
Áreas de conocimiento:
Ciencias Sociales / Otras Ciencias Sociales / Ciencias Sociales Interdisciplinarias / Estudios sociales agrarios

Cartografía de la desigualdad socioespacial (2017)

CERONI. M

País: Uruguay
Idioma: Español
Medio divulgación: Papel
Nombre del proyecto: Territorio controlado: formas de intervención y dominación en la región noreste metropolitana de Montevideo
Número de páginas: 50
Disponibilidad: Irrestringida
Institución Promotora/Financiadora: CSIC
Palabras clave: Territorio Área Metropolitana de Montevideo Desigualdad
Áreas de conocimiento:
Ciencias Sociales / Geografía Económica y Social / Estudios Urbanos / Clases sociales
Información adicional: Colaborador honorario externo

ORGANIZACIÓN DE EVENTOS

IX Jornadas Binacionales de Educación Superior (2023)

CERONI. M
Congreso
Sub Tipo: Organización
Lugar: Uruguay ,Uruguay Rivera
Idioma: Español
Medio divulgación: Internet
Web: <https://educacionsuperiorbinacional.com/jornadasbinacionales/>
Evento itinerante: SI
Catálogo: SI
Institución Promotora/Financiadora: Udelar, UERGS, Ifsul, Codicen
Palabras clave: Educación ambiental Sustentabilidad Saber ambiental
Áreas de conocimiento:
Ciencias Sociales / Otras Ciencias Sociales / Ciencias Sociales Interdisciplinarias / Ciencias Ambientales

Henri Lefebvre y la Producción del Espacio: entramados de resistencia al capitalismo (2021)

CERONI. M , Pérez. M , Fernández. L
Congreso
Sub Tipo: Organización
Lugar: Uruguay ,Faculta de Arquitectura Montevideo
Idioma: Francés
Medio divulgación: Internet
Web: <https://producciondelespac.wixsite.com/riepe/evento-2020>
Duración: 1 semanas
Evento itinerante: SI
Catálogo: SI
Institución Promotora/Financiadora: Universidad de la República
Palabras clave: Henri Lefebvre Producción del Espacio
Información adicional: Miembro del comité científico y del comité de organización

El derecho a Lefebvre (2017)

CERONI. M
Congreso
Sub Tipo: Organización
Lugar: Francia ,Universidad de Caen Cean, Francia
Idioma: Francés
Medio divulgación: Internet
Duración: 1 semanas
Evento itinerante: SI

Catálogo: SI
Institución Promotora/Financiadora: Universidad de Caen, Universidad Nacional Autónoma de México
Palabras clave: Henry Lefebvre Derecho a la ciudad
Áreas de conocimiento:
Ciencias Sociales / Geografía Económica y Social / Estudios Urbanos / Dinámicas Urbanas

Encuentro entre patrimonio y ambiente: LA DIVERSIDAD TERRITORIAL DEL URUGUAY (2004)

CERONI. M
Congreso
Lugar: Uruguay ,Liceo Frances Montevideo
Idioma: Español
Duración: 1 semanas
Institución Promotora/Financiadora: LDSGAT- Facultad de Ciencias Hommes, Villes, Territoires- UFR de Géographi Université de Lille
Áreas de conocimiento:
Ciencias Naturales y Exactas / Ciencias de la Tierra y relacionadas con el Medio Ambiente / Geociencias multidisciplinaria /

Evaluaciones

EVALUACIÓN DE PROYECTOS

EVALUACIÓN INDEPENDIENTE DE PROYECTOS

Desarrollo de la extensión universitaria (2023)

Uruguay
Cantidad: Menos de 5

EVALUACIÓN DE PUBLICACIONES

COMITÉ EDITORIAL

Revista Formación (2025 / 2025)

Tipo de publicación: Revista
Editorial: Unesp
Cantidad: Menos de 5

REVISIONES

Revista Pegada (2025 / 2025)

Tipo de publicación: Revista
Cantidad: Menos de 5

Argumentos: Estudios Críticos de la sociedad (2022)

Tipo de publicación: Revista
Cantidad: Menos de 5
<https://argumentos.xoc.uam.mx/index.php/argumentos>

Las formas de la desigualdad, los modos de lo común: experiencias universitarias desde el territorio (2021)

Tipo de publicación: Libros
Cantidad: Menos de 5

Agrociencia (2020 / 2020)

Tipo de publicación: Revista
Cantidad: Menos de 5

Territorialidades barriales en la ciudad contemporánea (2019)

Tipo de publicación: Libros
Cantidad: Menos de 5
Editado por el Espacio Interdisciplinario

Encuentro Internacional: Henri Lefebvre y la producción del espacio: entramados de resistencia al capitalismo (2019 / 2021)

Tipo de publicación: Anales
Cantidad: De 5 a 20

Sripta Nova (2018 / 2019)

Tipo de publicación: Revista
Cantidad: Menos de 5

Convergencia. Revista de Ciencias Sociales (2016)

Tipo de publicación: Revista
Cantidad: Menos de 5

Sustainable Water Resources Management (2015)

Tipo de publicación: Revista
Cantidad: Menos de 5

EVALUACIÓN DE EVENTOS Y CONGRESOS

IX Jornadas de historia de la industria y los servicios (2023)

Revisiones
Argentina

Universidad de Buenos Aires
Comentarista de ponencia en la mesa "Estudios sectoriales y financieros"

IX Jornadas Binacionales de Educación Superior (2023 / 2023)

Comité programa congreso
Uruguay
Arbitrado

Universidad de la República

Henri Lefebvre y la Producción del Espacio: entramados de resistencia al capitalismo (2021 / 2021)

Comité programa congreso
Uruguay
Arbitrado

Universidad de la República

1º Congreso de Extensión de la AUGM (2013)

Revisiones
Uruguay

Universidad de la República
Evaluación de 5 trabajos a presentar en el Eje 4: Ambiente, Educación Ambiental y Desarrollo

EVALUACIÓN DE CONVOCATORIAS CONCURSABLES

Becas Maestría (2025)

Evaluación independiente
Uruguay
Cantidad: Menos de 5
ANII

Becas Maestría (2024)

Evaluación independiente
Uruguay
Cantidad: Menos de 5
ANII

JURADO DE TESIS

Especialização em Desenvolvimento Territorial e Agroecologia (2019 / 2024)

Jurado de mesa de evaluación de tesis

Sector Extranjero/Internacional/Otros / Universidad Estadual de Rio Grande do Sul / Santana do Livramento , Brasil

Nivel de formación: Grado

Estudiante: Isabelle Sucena Título: DO ROÇADO PARA A MERENDA - AGROBIODIVERSIDADE E O PROGRAMA NACIONAL DE ALIMENTAÇÃO ESCOLAR (PNAE) EM BOCA DO ACRE/AM

Año: 2023 Estudiante: Paula Andrea Urrego Alvarez Título: RECORRIDO COLECTIVO HACIA LA IMPLEMENTACIÓN DE LA BIBLIOTECA DE SEMILLAS NATIVAS Y CRIOLLAS DE OTRAPARTE EN ENVIGADO, ANTIOQUIA. COLOMBIA Año: 2023

Formación de RRHH

TUTORÍAS CONCLUIDAS

POSGRADO

Transformaciones contemporáneas en los territorios rurales: diálogos y tensiones entre lo rural/urbano en Los Cerrillos, Canelones (2023 - 2025)

Tesis de maestría

Sector Educación Superior/Público / Universidad de la República / Facultad de Agronomía / Ciencias Sociales , Uruguay

Programa: Maestría en Ciencias Agrarias (Opción Ciencias Sociales)

Tipo de orientación: Cotutor (CARÁMBULA, MATIAS. , CERONI. M)

Nombre del orientado: Micaela Gómez Lombide

País: Uruguay

Palabras Clave: Migración campo-ciudad Territorialidad Canelones Ruralidades

Areas de conocimiento:

Ciencias Sociales / Geografía Económica y Social / Geografía Económica y Social

As quebradeiras de coco babaçu no sul do Piauí: uma territorialidade agroecológica? (2021 - 2023)

Tesis de maestría

Sector Extranjero/Internacional/Otros / Universidade Estadual do Rio Grande do Sul / Santana do Livramento , Brasil

Programa: Curso de Especialização em Desenvolvimento Territorial e Agroecologia

Tipo de orientación: Tutor único o principal

Nombre del orientado: Millena Ayla da Mata Dias

País: Brasil

Palabras Clave: Agroecología Territorialidad Producción de coco

En tipo o clase no está la opción de especialización

Território corpo-terra: resistências das mulheres contra o neoextrativismo da soja no Bioma Pampa (2019 - 2021)

Tesis de maestría

Sector Extranjero/Internacional/Otros / Universidade Estadual do Rio Grande do Sul / Santana do Livramento , Brasil

Programa: Curso de Especialização em Desenvolvimento Territorial e Agroecologia

Tipo de orientación: Cotutor (CERONI. M , Keske, M)

Nombre del orientado: Eduarda García Ferreira

País: Brasil

Palabras Clave: Bioma Pampa Soja Mujeres rurales

Areas de conocimiento:

Ciencias Sociales / Otras Ciencias Sociales / Ciencias Sociales Interdisciplinarias

GRADO

Localización de un Relleno Sanitario: estudio de caso de la ciudad de Salto

Tesis/Monografía de grado

Sector Educación Superior/Público / Universidad de la República / Facultad de Ciencias / Licenciatura en Geografía , Uruguay

Tipo de orientación: Tutor único o principal

Nombre del orientado: Carlos Acosta

País: Uruguay

Palabras Clave: Hidrología Usos de Suelo Riesgo Residuos sólidos
Áreas de conocimiento:
Ciencias Naturales y Exactas / Ciencias de la Tierra y relacionadas con el Medio Ambiente /
Geociencias multidisciplinaria

La territorialización del capital transnacional en el espacio agrario del Uruguay

Tesis/Monografía de grado
Sector Educación Superior/Público / Universidad de la República / Facultad de Ciencias /
Licenciatura en Geografía , Uruguay
Tipo de orientación: Tutor único o principal
Nombre del orientado: Sebastian Vazquez
País: Uruguay
Palabras Clave: Territorio Espacio Agrario Agronegocio Corporaciones transnacionales
Áreas de conocimiento:
Ciencias Sociales / Geografía Económica y Social / Geografía Cultural y Económica / Geografía
Agraria

OTRAS

Movimientos socioterritoriales en perspectiva crítica y comparada (2023 - 2023)

Otras tutorías/orientaciones
Sector Extranjero/Internacional/Otros / Universidad Estadual de São Paulo / Presidente Prudente ,
Brasil
Programa: Posgrado en Geografía
Tipo de orientación: Asesor
Nombre del orientado: Carlos Alberto Feliciano
País: Brasil
Palabras Clave: Movimientos sociales agrarios Metodologías Uruguay
Áreas de conocimiento:
Ciencias Sociales / Geografía Económica y Social / Geografía Económica y Social / Geografía de
Movimientos sociales
Estancia de Investigación en el marco del proyecto "Movimientos socioterritoriales en perspectiva
crítica y comparada " financiado por Capes-Print

TUTORÍAS EN MARCHA

POSGRADO

Los territorios agrarios y sus condicionamientos y potencialidades para la existencia de procesos colectivos de acceso a tierra en el espacio rural uruguayo. (2024)

Tesis de doctorado
Sector Extranjero/Internacional/Otros / Universidad Nacional de Córdoba-Facultad de Filosofía y
Humanidades , Argentina
Programa: Doctorado en Estudios Sociales Agrarios
Tipo de orientación: Tutor único o principal
Nombre del orientado: Juan Riet Correa
País/Idioma: Argentina,
Palabras Clave: Territorialidad Rural Asociativismo Uruguay
Áreas de conocimiento:
Ciencias Sociales / Geografía Económica y Social / Geografía Económica y Social / Geografía Agraria

Otros datos relevantes

PREMIOS, HONORES Y TÍTULOS

Mención honorífica (2018)

(Internacional)
UNAM
Titulación para obtención del grado de doctor

Mención (2013)

(Nacional)
Facultad de Ciencias

Defensa de tesis de maestría aprobada con Mención

PRESENTACIONES EN EVENTOS

II Congreso Internacional del Bioma Pampa (2024)

Simposio

Mudanças agrárias e desafios climáticos no bioma pampa

Brasil

Tipo de participación: Conferencista invitado

Carga horaria: 20

Nombre de la institución promotora: Universidad Federal do Pampa

Alcance geográfico: Regional Palabras Clave: Usos de suelo Transformaciones territoriales Bioma pampa cambio climático

Areas de conocimiento:

Ciencias Naturales y Exactas / Ciencias de la Tierra y relacionadas con el Medio Ambiente / Ciencias Medioambientales / Metabolismo social-natural

<https://www.youtube.com/live/WTALcoxvq4g>

Coloquio Internacional a 50 años de la producción del espacio de Henri Lefebvre (2024)

Simposio

El Espacio social en Henri Lefebvre

México

Tipo de participación: Conferencista invitado

Carga horaria: 4

Nombre de la institución promotora: Universidad Nacional Autónoma de México

Alcance geográfico: Internacional Palabras Clave: Espacio Social Producción del Espacio Epistemología

Areas de conocimiento:

Ciencias Sociales / Geografía Económica y Social / Geografía Económica y Social / Producción del Espacio

<https://www.youtube.com/watch?v=udaX6pWQ25U>

II Jornadas capitalismo de plataformas y uberización del trabajo (2024)

Seminario

Digitalización en el agro: aproximación al mundo del trabajo

Uruguay

Tipo de participación: Expositor oral

Carga horaria: 3

Nombre de la institución promotora: Universidad de la República

Alcance geográfico: Nacional Palabras Clave: Capitalismo Cognitivo Trabajo humano Energía Uruguay

Areas de conocimiento:

Ciencias Sociales / Geografía Económica y Social / Geografía Cultural y Económica

IX Jornadas Binacionales de Educación Superior (2023)

Encuentro

Educación ambiental y sustentabilidad

Uruguay

Tipo de participación: Comentarista

Carga horaria: 3

Nombre de la institución promotora: Universidad de la República

Alcance geográfico: Regional Palabras Clave: Ambiente Conflictos territoriales Producción agraria Educación

Areas de conocimiento:

Ciencias Sociales / Otras Ciencias Sociales / Ciencias Sociales Interdisciplinarias / Educación ambiental

Observando posibles impactos de la planta de Paso de los Toros-UPM2? (2020)

Encuentro

Título de la presentación: El Megaproyecto de la forestación en el Uruguay contemporáneo

Uruguay

Tipo de participación: Conferencista invitado

Carga horaria: 3

Nombre de la institución promotora: Universidad de la República Palabras Clave: Megaproyectos
Silvicultura Territorio
Áreas de conocimiento:
Ciencias Agrícolas / Otras Ciencias Agrícolas / Otras Ciencias Agrícolas / Cuestión agraria

Derecho a la ciudad y barrios privados. Enfoque analítico de un fenómeno silenciado (2020)

Encuentro
Título de la presentación: La representación del espacio del Proyecto ?El Milagro-Salto?
Uruguay
Tipo de participación: Conferencista invitado
Carga horaria: 3
Nombre de la institución promotora: Universidad de la República Palabras Clave: Producción del
Espacio Henri Lefebvre Barrios Privados
Áreas de conocimiento:
Ciencias Sociales / Geografía Económica y Social / Geografía Económica y Social / Producción del
Espacio

III Jornadas de Debate y Análisis Espacio, política y capital en América Latina (2018)

Encuentro
Acumulación de capital en el espacio agrario de Uruguay: El caso de la silvicultura
México
Tipo de participación: Conferencista invitado
Carga horaria: 20
Nombre de la institución promotora: UNAM Palabras Clave: Agronegocio Silvicultura
Latinoamerica Uruguay
Áreas de conocimiento:
Ciencias Sociales / Geografía Económica y Social / Geografía Económica y Social / Geopolítica

IV Reunión de la Iniciativa Regional Ramsar junto con el CIC Plata (2013)

Encuentro
Presentación de la metodología de trabajo del inventario de humedales de Uruguay en el marco del
proyecto-CIC
Bolivia
Tipo de participación: Panelista
Carga horaria: 40 Palabras Clave: Cuenca del Plata Humedales
Áreas de conocimiento:
Ciencias Naturales y Exactas / Ciencias de la Tierra y relacionadas con el Medio Ambiente /
Geociencias multidisciplinaria
Delegado de la Universidad de la república

JURADO/INTEGRANTE DE COMISIONES EVALUADORAS DE TRABAJOS ACADÉMICOS

Neoextrativismo da soja em santana do livramento: reflexos sobre sistemas pecuários familiares (2020)

Candidato: Airto jonas da silva suarez
Tipo Jurado: Trabajo de conclusión de curso de Grado
CERONI. M, Neske, M, Trevisan, A
Sector Extranjero/Internacional/Otros / Institución Extranjera / Universidad Estadual de Rio
Grande do Sul / Brasil
País: Brasil
Idioma: Portugués
Palabras Clave: Territorio Bioma Pampa Soja
Áreas de conocimiento:
Ciencias Agrícolas / Otras Ciencias Agrícolas / Otras Ciencias Agrícolas / Sociología Rural

Posgrado en Geografía (2014)

Candidato: Rita Bruschi
Tipo Jurado: Trabajos de especialización
PESCE. F, GUERRERO. J, CERONI. M
Sector Enseñanza Técnico-Profesional/Secundaria/Público / Administración Nacional de Educación
Pública / Instituto de Perfeccionamiento y Estudios Superior "Juan E. Pivel Devoto" / Uruguay
País: Uruguay
Idioma: Español

Palabras Clave: Geografía Clasificaciones Climáticas Epistemología

Áreas de conocimiento:

Ciencias Naturales y Exactas / Ciencias de la Tierra y relacionadas con el Medio Ambiente /

Geografía Física / Climatología

Nombre del estudio evaluado: "Clasificaciones Climáticas: concepciones epistemológicas en las que se encuadran y su evolución.

CONSTRUCCIÓN INSTITUCIONAL

Participación en ámbitos de cogobierno en la Universidad de la República,

2006-2008. Delegado estudiantil en la comisión de carrera de la licenciatura en Geografía (2006-2008)

2019-2020. Delegado suplente por el orden docente a la directiva de la sede de Rivera-Cenur Noreste.

2021-2023. Delegado titular por el orden docente al Claustro del Cenur Noreste.

2023-2025. Delegado titular por el orden docente al Claustro del Cenur Noreste.

2025-Delegado titular por el orden docente al Consejo del Cenur Noreste.

Información adicional

Actividad gremial y de cogobierno Universitario

2019-Actual. Pertenciente al Colegio de Posgrado de la Facultad de Agronomía en el Nivel 2.

Resolución del punto 6 del acta del día 09.09.2019 del comité académico de posgrados, de la Facultad de Agronomía.

<http://www.fagro.edu.uy/index.php/estructura-academica-upep/colegio-de-posgrados-upep/integrantes-colegio-posgrado>

2021-2024. Integrante comité de coordinación de la Red Internacional de Estudios de la

producción del Espacio (RIEPE) <https://producciondelespac.wixsite.com/riepe>

-2025-Actual. Integrante del Instituto Transiciones Sostenibles de los Sistemas Alimentarios, de la Universidad de la República. <https://investigacion.udelar.edu.uy/instituto-sistemas-alimentarios/>

Indicadores de producción

ACTIVIDADES	52
Líneas de investigación	11
Proyectos Investigación Desarrollo	6
Docencia	21
Extensión	6
Gestión Académica	1
Dirección Administración	1
Capacitación Entrenamiento	1
Servicio Técnico Especializado	2
Pasantía	1
Otra Actividad Técnica	2
PRODUCCIÓN BIBLIOGRÁFICA	76
Artículos publicados en revistas científicas	21
Completo	21
Trabajos en eventos	34
Libros y Capítulos	19
Libro publicado	4
Capítulos de libro publicado	15
Textos en periódicos	2

Periodicos	1
Revistas	1
PRODUCCIÓN TÉCNICA	28
Productos tecnológicos	7
Procesos o técnicas	1
Trabajos técnicos	5
Otros tipos	15
EVALUACIONES	18
Evaluación de proyectos	1
Evaluación de eventos	4
Evaluación de publicaciones	10
Evaluación de convocatorias concursables	2
Jurado de tesis	1
FORMACIÓN RRHH	7
Tutorías/Orientaciones/Supervisiones concluidas	6
Tesis/Monografía de grado	2
Tesis de maestría	3
Otras tutorías/orientaciones	1
Tutorías/Orientaciones/Supervisiones en marcha	1
Tesis de doctorado	1